



CÂMARA DOS DEPUTADOS

PROJETO DE LEI N.º 2.082-C, DE 2019

(Do Sr. Wladimir Garotinho)

"Denomina "Rodovia Alberto Dauaire" o trecho da Rodovia BR-356 entre a cidade de São João da Barra, no Estado do Rio de Janeiro, e a cidade de Campos dos Goytacazes, no Estado do Rio de Janeiro."; tendo parecer da Comissão de Viação e Transportes, pela aprovação (relator: DEP. SANDERSON); da Comissão de Cultura, pela aprovação (relator: DEP. SÓSTENES CAVALCANTE); e da Comissão de Constituição e Justiça e de Cidadania, pela constitucionalidade, juridicidade e técnica legislativa (relatora: DEP. LAURA CARNEIRO).

DESPACHO:

ÀS COMISSÕES DE:

VIAÇÃO E TRANSPORTES;

CULTURA; E

CONSTITUIÇÃO E JUSTIÇA E DE CIDADANIA (ART. 54 RICD).

APRECIÇÃO:

Proposição Sujeita à Apreciação Conclusiva pelas Comissões - Art. 24 II

S U M Á R I O

I - Projeto inicial

II - Na Comissão de Viação e Transportes:

- Parecer do relator
- Parecer da Comissão

III - Na Comissão de Cultura:

- Parecer do relator
- Parecer da Comissão

IV - Na Comissão de Constituição e Justiça e de Cidadania:

- Parecer da relatora
- Parecer da Comissão

O CONGRESSO NACIONAL decreta:

Art. 1º Esta Lei denomina “Rodovia Alberto Dauaire” o trecho da Rodovia BR-356 entre a cidade de São João da Barra, no Estado do Rio de Janeiro, e a cidade de Campos dos Goytacazes, no Estado do Rio de Janeiro.

Art. 2º O trecho da Rodovia BR-356 entre a cidade de São João da Barra, no Estado do Rio de Janeiro, e a cidade de Campos dos Goytacazes, no Estado do Rio de Janeiro, passa a ser denominado “Rodovia Alberto Dauaire”.

Art. 3º Esta Lei entra em vigor na data de sua publicação.

JUSTIFICAÇÃO

A presente proposição pretende denominar “Rodovia Alberto Dauaire” o trecho rodoviário da BR-356 entre a cidade de São João da Barra, no Estado do Rio de Janeiro, e a cidade de Campos dos Goytacazes, no Estado do Rio de Janeiro.

A BR-356 é uma rodovia diagonal e está inclusa no item 2.2.2 – Relação Descritiva das Rodovias do Sistema Rodoviário Federal, constante do Anexo da Lei nº 5.917, de 10 de setembro de 1973, que aprovou o Plano Nacional de Viação (PNV).

O nome que se pretende dar ao trecho da rodovia, é em respeito e homenagem ao sr Alberto Dauaire, que nasceu em 27 de setembro de 1926, em Campos dos Goytacazes, norte do Estado do Rio de Janeiro, na época um pequeno Vilarejo, mas hoje sendo uma grande cidade com mais de 500 mil habitantes, conforme dados do IBGE¹.

Sua infância e juventude foram vividas na localidade de Imburi de Barra, no antigo sertão de São João da Barra, hoje Município de São Francisco de Itabapoana, na mesma região carioca.

Alberto Dauaire, obteve 11 mandatos consecutivos: 3 vezes Vereador de São João da Barra, exercendo várias vezes a presidência do Legislativo municipal, no período que vai de 1950 a 1962; Prefeito do município de São João da Barra, de 1963 a 1966; 7 vezes Deputado Estadual pela região Norte Fluminense, de 1966 a 1995, período em que ocupou, por duas vezes, Secretarias de Estado na gestão dos Governadores Jeremias Matos Fontes e Leonel de Moura Brizola. Encerrou a vida pública em 1995.

Alberto Dauaire foi conhecido como “tocador de obras” devido a sua capacidade de conseguir investimentos estaduais na região.

¹ <https://cidades.ibge.gov.br/brasil/rj/campos-dos-goytacazes/panorama>

Aos 89 anos de idade, no dia 08 de abril de 2016, esse grande homenageado faleceu, diagnosticado por infecção pulmonar.

Assim, não resta dúvida que o Senhor Alberto Dauaire deixou um grande legado de realizações em prol da sociedade fluminense e para o Brasil, estando de acordo com a Súmula de Recomendações aos Relatores nº 1, de 2013, da Comissão de Cultura, uma vez que essa comissão recebeu a Moção da Câmara Municipal de São João da Barra, de 23 de maio de 2017, do nobre vereador Franquis Areias de Freitas, que manifesta apoio à aprovação de proposição que tenha o objetivo que ora demanda neste projeto de lei.

Por essas razões, contamos com o apoio de nossos Pares a esta iniciativa, com o objetivo de homenagear esse cidadão de grande prestígio e que muito contribuiu para a política do Estado do Rio de Janeiro, com vida exemplar de pessoa proba e reta em suas atividades pública e privada.

Sala das Sessões, 4 de abril de 2019.

Deputado WLADIMIR GAROTINHO

<p align="center">LEGISLAÇÃO CITADA ANEXADA PELA Coordenação de Organização da Informação Legislativa - CELEG Serviço de Tratamento da Informação Legislativa - SETIL Seção de Legislação Citada - SELEC</p>
--

LEI Nº 5.917, DE 10 DE SETEMBRO DE 1973

Aprova o Plano Nacional de Viação e dá outras providências.

O PRESIDENTE DA REPÚBLICA,

Faço saber que o CONGRESSO NACIONAL decreta e eu sanciono a seguinte Lei:

Art. 1º Fica aprovado o Plano Nacional de Viação (PNV) de que trata o artigo 8º, item XI, da Constituição Federal, representado e descrito complementarmente no documento anexo contendo as seguintes seções:

1. Conceituação Geral. Sistema Nacional de Viação.
2. Sistema Rodoviário Nacional:
 - 2.1. conceituação;
 - 2.2 nomenclatura e relação descritiva das rodovias do Sistema Rodoviário Federal, integrantes do Plano Nacional de Viação.
3. Sistema Ferroviário Nacional:
 - 3.1 conceituação;
 - 3.2 nomenclatura e relação descritiva das ferrovias integrantes do Plano Nacional de Viação.
4. Sistema Portuário Nacional:
 - 4.1 conceituação;

4.2 relação descritiva dos portos marítimos, fluviais e lacustres do Plano Nacional de Viação.

5. Sistema Hidroviário Nacional:

5.1 conceituação;

5.2 relação descritiva das vias navegáveis interiores do Plano Nacional de Viação.

6. Sistema Aeroviário Nacional:

6.1 conceituação;

6.2 relação descritiva dos aeródromos do Plano Nacional de Viação.

7 - Sistema Nacional dos Transportes Urbanos:

7.1 - conceituação. [*\(Seção acrescida pela Lei nº 6.261, de 14/11/1975\)*](#)

§ 1º Os sistemas mencionados nas seções 2, 3, 4, 5 e 6, citadas englobam as respectivas redes construídas e previstas.

§ 2º As localidades intermediárias constantes das redes previstas que figuram nas relações descritivas constantes das seções 2.2 e 3.2 citadas, não constituem pontos obrigatórios de passagem, mas figuram apenas como indicação geral da diretriz das vias consideradas, sendo o seu traçado definitivo fixado pelo Poder Executivo, após estudos técnicos e econômicos.

§ 3º Os órgãos federais das diferentes modalidades de transporte deverão elaborar as respectivas cartas geográficas em escala conveniente, que permita distinguir e identificar facilmente as diretrizes viárias com seus pontos de passagem, assim como os portos e aeródromos, conforme as relações descritivas do Plano Nacional de Viação de que trata esta lei.

Art. 2º O objetivo essencial do Plano Nacional de Viação é permitir o estabelecimento da infra-estrutura de um sistema viário integrado, assim como as bases para planos globais de transporte que atendam, pelo menor custo, às necessidades do País, sob o múltiplo aspecto econômico-social-político-militar.

ANEXO

2.2.2 - RELAÇÃO DESCRITIVA DAS RODOVIAS DO SISTEMA RODOVIÁRIO FEDERAL

BR	PONTOS DE PASSAGEM	UNIDADES DA FEDERAÇÃO	EXTENSÃO km	SUPERPOSIÇÃO	
				BR	km
	<u>RODOVIAS RADIAIS</u>				
010	Brasília - Paraná - Carolina - Porto Franco - Guamá - Belém	DF-GO-MA-PA	1.901	-	-
020	Brasília - Posse - Barreiras - Picos - Fortaleza	DF-GO-BA-PI-CE	1.882	-	-
030	Brasília - Montalvânia - Carinhanha (porto fluvial do S. Francisco) - Brumado - Ubaitaba - Campinho	DF-GO-MG-BA	915	-	-
040	Brasília - Três Marias - Belo Horizonte - Barbacena - Juiz de Fora - Três Rios - Rio de Janeiro (praça Mauá)	DF-GO-MG-RJ-GB	1.172	-	-
050	Brasília - Cristalina - Uberlândia - Uberaba - Ribeirão Preto - Campinas - São Paulo - Santos	DF-GO-MG-SP	1.051	040	106
060	Brasília - Anápolis - Goiânia - Rio Verde - Jataí - Campo Grande - Fronteira com o Paraguai	DF-GO-MT	1.281	-	-

070	Brasília - Jaraguá - Aragarças - Cuiabá - Cáceres - Fronteira com a Bolívia	DF-GO-MT	1.286	-	-
080	Brasília - Uruaçu - São Miguel do Araguaia - Entroncamento com BR-158. <i>(Trecho com redação dada pela Lei nº 7.581, de 24/12/1986)</i>			-	-
101	RODOVIAS LONGITUDINAIS Touros - Natal - João Pessoa - Recife - Maceió - Aracaju - Feira de Santana - Itabuna - São Mateus - Vitória - Campos - Niterói - Rio - Mangaratiba - Angra dos Reis - Caraguatatuba - Santos - Iguape - Antonina - Joinville - Itajaí - Florianópolis - Tubarão - Osório - São José do Norte - Rio Grande	RN-PB-PE-AL-SE-BA-ES-RJ-GB-SP-PR-SC-RS	4.517	-	-
104	Macau - Pedro Avelino - Lajes - Cerro Corá - Ligação - Santa Cruz - Campina Grande - Caruaru - Maceió	RN-PB-PE-AL	522	-	-
110	Areia Branca - Mossoró - Augusto Severo - Patos - Monteiro - Cruzeiro do Nordeste - Petrolândia - Paulo Afonso - Ribeira do Pombal - Alagoinhas - Entronc. c/BR - 324	RN-PB-RN-PE-PB-PE-AL-BA	1.065	-	-
116	Fortaleza - Russas - Jaguaribe - Salgueiro - Canudos - Feira de Santana - Vitória da Conquista - Teófilo Otoni - Muriaé - Leopoldina - Além - Paraíba - Teresópolis - Entronc. c/BR-493-Entronc. c/BR-040- Rio de Janeiro - Barra Mansa - Lorena - São Paulo - Registro - Curitiba - Lajes - Porto Alegre - Pelotas - Jaguarão	CE-PB-CE-PE-BA-MG-RJ-GB-RJ-SP-PR-SC-RS	4.468	-	-
120	Araçuaí - Capelinha - Guanhães - Itabira - Nova Era - São Domingos do Prata - Ponte Nova - Ubá - Cataguases - Leopoldina - Providência - Volta Grande - Bom Jardim - Forno	MG-RJ	897	-	-
122	Chorozinho (BR-116) - Solonópole - Iguatú - Juazeiro do Norte - Petrolina - Juazeiro - Urandi - Montes Claros	CE-PE-BA-MG	1.554	-	-
135	São Luís - Peritoró - Pastos Bons - Bertolândia - Bom Jesus - Corrente - Cristalândia - Barreiras - Correntina - Montalvânia - Januária - Montes Claros - Curvelo - Cordisburgo - Belo Horizonte	MA-PI-BA-MG	2.446	-	-
146	Patos de Minas - Araxá - Poços de Caldas - Bragança Paulista	MG-SP	611	-	-
153	Marabá - Araguaína - Gurupi - Ceres - Goiânia - Itumbiara - Prata - Frutal - São José do Rio Preto - Ourinhos - Irati - União da Vitória - Porto União - Erechim - Passo Fundo - Soledade - Cachoeira do Sul - Bagé - Aceguá	PA-GO-MG-SP-PR-SC-RS	3.555	-	-
154	Itumbiara - Ituiutaba - Campina Verde - Nhandeara - Entronc. c/BR-153	GO-MG-SP	433	-	-
156	Cachoeira de Santo Antônio - Macapá - Calçoene - Oiapoque - Fronteira com a Guiana Francesa <i>(Trecho com redação dada pela Lei nº 6.555, de 22/8/1978)</i>	AP	912	-	-

158	Altamira - São Felix do Araguaia - Xavantina - Barra do Garças - Aragarças - Jataí - Paranaíba - Três Lagoas - Panorama - Dracena - Presidente Venceslau - Porto Marcondes - Paranavaí - Campo Mourão - Laranjeiras do Sul - Campo Erê - Iraí - Cruz Alta - Santa Maria - Rosário do Sul - Santana do Livramento	PA-MT-GO-MT-SP-PR-SC-RS	3.670	080	115
163	Tenente Portela - Itapiranga - São Miguel D'Oeste - Barracão - Guaíra - Porto Morumbi - Dourados - Rio Brillante - Campo Grande - Rondonópolis - Cuiabá - Porto Artur - Cachimbo - Santarém - Alenquer - Óbidos - Tiriós - Fronteira c/ Suriname <i>(Trecho com redação dada pela Lei nº 6.648, de 16/05/1979) (*)²</i>	RS-SC-PR-MT-PA	4.064	060	67
174	Cáceres - Mato Grosso - Vilhena - Canumã - Manaus - Caracaraí - Boa Vista - Fronteira c/Venezuela	MT-RO-AM-RR	2.860	080	188
210	RODOVIAS TRANSVERSAIS Macapá - Caracaraí - Içana - Fronteira c/Colômbia	AP-AM	2.323	-	-
222	Fortaleza - Piripiri - Itapecuru Mirim - Santa Inês - Açailândia - Vila Felinto Müller - Marabá - Entroncamento BR-158 <i>(Trecho com Redação dada pela Lei nº 6.976, de 14/12/1981)</i>	CE-PI-MA-PA	1.507	010	74
226	Natal - Santa Cruz - Currais Novos - Augusto Severo - Pau dos Ferros - Jaguaribe - Crateús - Teresina - Presidente Dutra - Grajaú - Porto Franco - Entronc. c/BR-153	RN-CE-PI-MA-GO	1.487	-	-
230	Cabedelo - João Pessoa - Campina Grande - Patos - Cajazeiras - Lavras da Mangabeira - Picos - Floriano - Pastos - Bons - Balsas - Carolina - Estreito - Marabá - Jatobal - Altamira - Itaituba - Jacareacanga - Humaitá - Lábrea - Benjamim Constant	PB-CE-PI-MA-PA-AM	4.918	101 110 135	8 17 52
232	Recife (Praça Rio Branco) - Arcoverde - Salgueiro - Parnamirim	PE	565	101	8
235	Aracaju - Jeremoabo - Canudos - Juazeiro - Petrolina - Remanso - Caracol - Bom Jesus - Alto Parnaíba - Araguacema - Cachimbo	SE-BA-PE-BA-PI-MA-GO-PA	2.220	101	10
242	São Roque - Seabra - Ibotirama - Barreiras - Paranã - São Felix do Araguaia - Vale do Xingu - Porto Artur (BR-163)	BA-GO-MT	2.049	20 101	90 5
251	Ilhéus - Pontal - Buerarema - Camacan - Salinas - Montes Claros - Unaí - Brasília - Ceres - Xavantina - Cuiabá	BA-MG-GO-DF-GO-MT	2.098	116 122	30 34
259	João Neiva (BR-101) - Governador Valadares - Guanhões - Serro - Gouveia - Curvelo - Felixlândia (BR-040)	ES-MG	605	116	5
262	Vitória-Realeza - Belo Horizonte - Araxá - Uberaba - Frutal - Icém - Três Lagoas - Campo Grande - Aquidauana - Porto Esperança - Corumbá	ES-MG-SP-MT	2.253	101 153 158	15 49 28

² Redação adaptada pelo Centro de Documentação e Informação da Câmara dos Deputados

265	Muriae - Barbacena - São João Del Rei - Lavras - Boa Esperança - Carmo do Rio Claro - São Sebastião do Paraíso - Bebedouro - São José do Rio Preto	MG-SP	849	040	16
267	Leopoldina - Juiz de Fora - Caxambu - Poços de Caldas - Araraquara - Lins - Presidente Venceslau - Rio Brilhante - Porto Murinho	MG-SP-MT	1.835	040 060 116 163	23 14 7 44
272	São Paulo - Sorocaba - Ibatí - Campo Mourão - Goio Erê - Guaíra	SP-PR	833	-	-
277	Paranaguá - Curitiba - Irati - Relógio - Laranjeiras do Sul - Cascavel - Foz do Iguaçu	PR	730	165	11
280	São Francisco do Sul - Joinville - Porto União - São Lourenço do Oeste - Barracão - Dionísio Cerqueira	SC-PR-SC	580	101	7
282	Florianópolis - Lajes - Joaçaba - São Miguel d'Oeste - Ponte Rio Peperiguaçu (Prolongamento) <i>(Trecho com redação dada pela Lei nº 9.078, de 11/7/1995)</i>	SC	650	101	14
283	Campos Novos (BR-282) - Capinzal - Concórdia - Seara - Chapecó - São Carlos - Palmito - Mondaí - Itapiranga (fronteira com a Argentina)	SC	251	-	-
285	Araranguá - Jacinto Machado - Timbó - Bom Jesus - Vacaria - Passo Fundo - Santo Ângelo - São Borja	SC-RS	738	-	-
287	Montenegro - Santa Cruz do Sul - Rincão dos Cabrais - Santa Maria - Santiago - São Borja. <i>(Trecho com redação dada pela Lei nº 7.003, de 24/6/1982)</i>	-	-	-	-
290	Osório - Porto Alegre - São Gabriel - Alegrete - Uruguaiana	RS	721	116 158	17 40
293	Pelotas - Bagé - Santana do Livramento - Quaraí - Uruguaiana	RS	536	116 158	6 35
304	RODOVIAS DIAGONAIS Boqueirão do César - Aracati - Mossoró - Lajes - Natal	CE-RN	416	101 226	20 16
307	Taumaturgo - Porto Valter - Cruzeiro do Sul - Benjamim Constant - Içana - Fronteira c/Venezuela	AC-AM	1.500	-	-
316	Belém - Capanema - Peritoró - Teresina - Picos - Parnamirim - Cabrobó - Floresta - Petrolândia - Palmeira dos Índios - Maceió	PA-MA-PI-PE-AL	2.032	101 104 135 153 230	22 46 26 125 95
317	Lábrea - Boca do Acre - Rio Branco - Xapuri - Brasília - Assis Brasil	AM-AC	879	-	-
319	Manaus - Careiro - Humaitá - Porto Velho - Entroncamento com a BR-364 (Trevo do Roque) <i>(Trecho com redação dada pela Lei nº 11.297, de 9/5/2006)</i>	AM-RO	885,4.	-	-
324	Balsas (BR-230) - Ribeiro Gonçalves - São Raimundo Nonato (BR-020) - Remanso (BR-235) - Jacobina - Feira de Santana - Salvador	MA-PI-BA	1.045	-	-
330	Balsas - Bom Jesus - Xique Xique - Seabra - Jequié - Ubaitaba	MA-PI-BA	994	-	-
342	Carinhanha - Espinosa - Salinas - Araçuaí - Teófilo Otoni - Linhares	BA-MG-ES	837	101	29

343	Luis Correia - Piripiri - Teresina - Floriano - Bertolândia	PI	747	226 230 316	39 12 76
349	Aracaju - Entronc. c/BR-101 - Itapicuru - Olindina - Mundo Novo - Seabra - Bom Jesus da Lapa - Santa Maria da Vitória - Correntina - Posse (BR-020)	SE-BA-GO	1.035	-	-
352	Goiânia - Ipameri - Patos de Minas - Abaeté - Pitangui - Pará de Minas	GO-MG	610	-	-
354	Cristalina - Patos de Minas - Formiga - Lavras - Cruzilha - Caxambu - Vidinha - Engenheiro Passos	GO-MG-RJ	895	-	-
356	Belo Horizonte - Muriaé - Campos - São João da Barra	MG-RJ	456	040	30
359	Mineiros - Coxim - Corumbá	GO-MT	628	-	-
361	Patos - Piancó - São José do Belmonte - Entronc. c/BR-232	PB-PE	230	-	-
363	Baía de Santo Antônio (Porto) - Alto da Bandeira	RN	9	-	-
364	Limeira - Matão - Frutal - Campina Verde - São Simão - Jataí - Rondonópolis - Cuiabá - Vilhena - Porto Velho - Abunã - Rio Branco - Sena Madureira - Feijó - Tarauacá - Cruzeiro do Sul - Japiim - Fronteira c/Peru	SP-MG-GO-MT-RO-AC	4.196	070 153 163 174 262 267	92 26 238 140 8 44
365	Montes Claros - Pirapora - Patos de Minas - Patrocínio - Uberlândia - Ituiutaba - São Simão	MG	874	-	-
367	Santa Cruz Cabralia - Coroa Vermelha - Porto Seguro - Araçuaí - Diamantina - Gouveia	BA-MG	695	-	-
369	Oliveira - Campo Belo - Boa Esperança - Campos Gerais - Alfenas - Serrania - Caconde - Pirassununga - Ourinhos - Londrina - Jandaia do Sul - Campo Mourão - Cascavel	MG-SP-PR	1.161	153 267 272	10 32 45
373	Limeira - Itapetininga - Apiaí - Ponta Grossa - Três Pinheiros - Francisco Beltrão - Barracão	SP-PR	898	163 272 277	5 10 99
374	Presidente Venceslau - Ourinhos - Avaré - Boituva - São Paulo	SP	600	050 153 267 369	10 15 10 28
376	Dourados - Paranavaí - Maringá - Apucarana - Ponta Grossa - São Luís do Purunã - Curitiba - Garuva (BR-101)	MT-PR	849	163 277 369	12 56 18
377	Carazinho - Santa Bárbara - Cruz Alta - Santiago - Alegrete - Quaraí	RS	489	285 290	48 33
381	São Mateus - Nova Venécia - Barra de São Francisco - Mantena - Central de Minas - Divino das Laranjeiras - Governador Valadares - Ipatinga - Belo Horizonte - Betim - Pouso Alegre - Bragança Paulista - São Paulo	MG-SP	980	-	-
383	Conselheiro Lafaiete - São João Del Rei - Caxambu - Vidinha - Itajubá - Campos do Jordão - Pindamonhangaba - Ubatuba	MG-SP	543	267 354 356	9 23 10
386	São Miguel d'Oeste - Iraí - Carazinho - Soledade - Porto Alegre	SC-RS	484	116	16

392	Rio Grande (Porto) - Pelotas - Santa Maria - Tupanciretã - Santo Ângelo - Fronteira c/Argentina	RS	617	-	-
393	Cachoeiro de Itapemirim - Itaperuna - Além Paraíba - Três Rios - Volta Redonda - Entronc. c/BR-116	ES-RJ-MG-RJ	420	040	12
401	<u>LIGAÇÕES</u> Boa Vista - Fronteira c/ Guiana	RR	140	-	-
402	Entronc. c/BR-135 - Parnaíba (BR-343) - Granja - Itapipoca - Umirim (BR-222)	MA - PI - CE	467	-	-
403	Acarau - Sobral (BR-222) - Cratêus (BR-226)	CE	267	-	-
404	Piripiri - Cratêus - Novo Oriente - Catarina - Iguatu - Icó	PI-CE	481	343	15
405	Mossoró - Jucuri - Mulungu - Apoti - Itau - São Francisco do Oeste - Pau dos Ferros - Rafael Fernandes - José da Penha - Uirauna - Antenor Navarro - Marizópolis (BR-230)	RN-PB	245	-	-
406	Macau - Jandaira - João Câmara - Natal	RN	187	-	-
407	Piripiri - São Miguel do Tapuio - Pimenteiras - Bocaina - Picos - Petrolina - Juazeiro - Rui Barbosa - Iramaia - Contendas - Suçuarana (BR-030) - Anagé - (BR-116)	PI-PE-BA	1.251	-	-
408	Campina Grande - Recife	PB-PE	137	-	-
409	Feijó - Santa Rosa	AC	152	-	-
410	Ribeira do Pombal - Tucano	BA	32	-	-
411	Entronc. c/BR-307 - Elvira	AM	256	-	-
412	Farinha - Sumé - Monteiro	PB	144	-	-
413	Entronc. c/BR-307 - Caxias (Estirão do Equador)	AM	140	-	-
414	Porangatú - Niquelândia - Anápolis	GO	339	-	-
415	Ilhéus - Itabuna - Vitória da Conquista	BA	238	-	-
417	Afuá - Anajás - Ponta de Pedras	PA (Ilha de Marajó)	240	-	-
418	Caravelas - Nanuque - Carlos Chagas - Teófilo Otoni	BA - MG	289	342	29
419	Rio Verde de Mato Grosso - Aquidauana - Jardim	MT	304	267	14
420	Pojuca (BR-110) - Santo Amaro - São Roque - Nazaré - Lage - Mutuípe - Jequiriça - Ubaira - Santa Inês - Itaquara - Jaguaquara - Entronc. c/BR-116	BA	236	-	-
421	Ariquemes - Alto Candeias - Guajará Mirim	RO	282	-	-
422	Pontos de Passagem: Entroncamento com BR-230 (Novo Repartimento)/ Tucuruí/ Cametá/ Limoeiro do Ajuru. <i>(Trecho com redação dada pela Lei nº 10.789, de 28/11/2003)</i>	PA	367	230	15
423	Caruaru - Garanhuns - Paulo Afonso - Juazeiro	PE-AL-BA	535	-	-
424	Arco Verde - Garanhuns - Maceió	PE-AL	148	101 316	11 13
425	Abunã - Guajará Mirim	RO	128	-	-

426	Entronc. c/BR-230 - Santana dos Garrotes - Princesa Izabel - Entronc. c/BR-232	PB-PE	142	-	-
427	Currais Novos - Pombal	RN-PB	189	-	-
428	Cabrobó (BR-116) - Petrolina	PE	180	-	-
429	Vila Rondônia (BR-364) - Costa Marques (Rio Guaporé)	RO	299	-	-
430	Barreiras - Santana - Bom Jesus da Lapa - Caetité	BA	499	-	-
431	Jundiá (entroc. c/ BR-174) - Santa Maria do Boiaçu (Trecho acrescido pela Lei nº 10.030, de 20/10/2000)	RR	125	-	-
432	Entroc. c/ BR-401 - Cantá-Novo Paraíso (entroc. c/ BR-174/BR 210) (Trecho acrescido pela Lei nº 10.031, de 20/10/2000)	RR	185	-	-
433	(RR-202) do km 183 da BR-401 (Boa Vista-Normandia) ao km 675,50 da BR-174 183 (Trecho acrescido pela Lei nº 10.739, de 24/9/2003)	RR	183	-	-
436	Entroncamento com a BR-158 (Aparecida do Taboado) - Ponte rodoferroviária sobre o Rio Paraná (Trecho acrescido pela Lei nº 11.772, de 17/9/2008)	MS	14,4	-	-
440	Entroncamento BR-040/MG- Entroncamento BR-267/MG (Trecho acrescido pela Lei nº 11.482, de 31/5/2007)	MG	9,0	-	-
447	Porto de Vitória (Cais de Capuaba) - Entroncamento com BR-262 (Trecho acrescido pela Lei 11.122, de 31/5/2005)	ES	10,3	-	-
448	Entroncamento com a BR-116/RS-118 - Entroncamento com a BR-290 (Trecho acrescido pela Lei nº 11.297, de 9/5/2006)	RS	22		
450	Entroncamento com a BR-020 Entroncamento com a BR-040 (Trecho acrescido pela Lei nº 10.606, de 19/12/2002)	DF	36,0		
451	Bocaiúva (BR-135) - Governador Valadares	MG	315	259	15
452	Rio Verde - Itumbiara - Tupaciguara - Uberlândia - Araxá	GO-MG	500	153 365	6 32
453	Entrada BR-287 - Lajeado - Caxias do Sul - Aratinga - Torres (Trecho com redação dada pela Lei nº 7.003, de 24/6/1982)	-	-	-	-
454	Porto Esperança - Forte Coimbra (Fronteira c/Bolívia)	MT	50	-	-
456	Nhandeara - São José do Rio Preto - Matão	SP	213	-	-
457	Cristalina - Goiânia	GO	175	-	-
458	Conselheiro Pena - Tarumirim - Iapú - Entronc. c/BR-381	MG	137	381	6
459	Poços de Caldas - Lorena (BR-116) - Mambucaba (BR-101)	MG-SP-RJ	333	-	-
460	Cambuquira - Lambari - São Lourenço	MG	76	267	7
461	Divisa SP/MG (Hidrelétrica de Água Vermelha)/ Iturama (entroncamento com BR-497)/ União de Minas/entroncamento com BR-365 (Trecho com redação dada pela Lei nº 11.731, de 26/6/2008)	MG	120	-	-
462	Patrocínio - Perdizes - Entronc. c/BR-262	MG	84	-	-

463	Dourados - Ponta Porã	MT	123	-	-
464	Ituiutaba - Prata - Uberaba - Entronc. c/BR-146	MG	300	-	-
465	Garganta Viúva Graça (BR-116) - Santa Cruz (BR-101)	GB-RJ	39	-	-
466	Apucarana - Ivaiporã - Pitanga - Guarapuava - União da Vitória - Porto União	PR-SC	319	-	-
467	Porto Mendes - Toledo - Cascavel	PR	112	-	-
468	Palmeira das Missões - Coronel Bicaco - Campo Novo - Três Passos (Fronteira com a Argentina) <i>(Trecho com redação dada pela Lei nº 6.406, de 21/3/1977)</i>	RS	99	-	-
469	Porto Meira - Foz do Iguaçu - Parque Nacional	PR	30	-	-
470	Navegantes - Itajaí - Blumenau - Curitiba - Campos Novos - Lagoa Vermelha - Nova Prata - Montenegro - São Jerônimo - Camaquã (BR-116) <i>(Trecho com redação dada pela Lei nº 6.504, de 13/12/1977)</i>	SC-RS	740	-	-
471	Soledade - Santa Cruz do Sul - Encruzilhada do Sul - Canguçu - Pelotas - Chuí	RS	668	153 392	40 56
472	Frederico Westphalen - Três Passos - Santa Rosa - Porto Lucena - Porto Xavier - São Borja - Itaqui - Uruguai - Barra do Quaraí <i>(Trecho com redação dada pela Lei nº 6.504, de 13/12/1977)</i>	RS	489	-	-
473	São Gabriel (BR-290) - Bajé (BR-293) - Aceguá - Herval - Entrocamento BR-471 <i>(Trecho com redação dada pela Lei nº 6.776, de 30/4/1980)</i>				
474	Aimorés - Ipanema - Caratinga	MG	117	-	-
475	Lages - Tubarão	SC	211	-	-
476	Apiaí - Curitiba - Lapa - São Mateus - Porto União	SP-PR-SC	410	373	32
477	Canoinhas - Papanduva - Blumenau	SC	178	470	20
478	Limeira - Sorocaba - Registro - Cananéia	SP	324	-	-
479	Januária - Arinos - Brasília	MG-GO-DF	424	-	-
480	Pato Branco - Entronc. c/BR-280 - São Lourenço do Oeste - Xanxerê - Chapecó - Erechim	PR-SC-RS	188	-	-
481	Cruz Alta - Arroio do Tigre - Sobradinho - Santa Cruz do Sul <i>(Trecho com redação dada pela Lei nº 7.003, de 24/6/1982)</i>	RS	173	-	-
482	Safrá (BR-101) - Cachoeiro de Itapemirim - Jerônimo Monteiro - Guaçuí - Carangola - Fervedouro (BR-116) - Viçosa - Piranga - Conselheiro Lafaiete (BR-040 e BR-383)	ES-MG	299	-	-
483	Itumbiara - Paranaíba	GO-MT	304	364	10
484	Colatina - Itaguaçu - Afonso Cláudio - Guaçuí - São José do Calçado - Bom Jesus do Itabapoana - Itaperuna	ES-RJ	273	393	25
485	Entronc. c/BR-116 - Parque Nacional das Agulhas Negras - Vale dos Lrios - Garganta do Registro (BR-354)	RJ-MG	35	-	-
486	Itajaí - Brusque - Vidal Ramos - Bom Retiro (BR-282)	SC	150	-	-

487	Porto Felicidade (BR-163) - Pontal do Tigre - Campo Mourão - Ponta Grossa	MT-PR	615	158	29
488	Entroncamento com a BR-116 - Santuário de Aparecida - Entroncamento com a BR-116 Anel Viário da Basílica de Nossa Senhora Aparecida (Trecho acrescido pela Lei nº 11.314, de 3/7/2006)	SP	5,9	-	-
489	Prado-Entronc. c/BR-101	BA	35	-	-
490	Campo Alegre (BR-050) - Ipameri - Caldas Novas - Morrinhos (BR-153)	GO	142	-	-
491	São Sebastião do Paraíso (BR-265)- Monte Santo de Minas - Arceburgo - Guaxupé - Alfenas - Varginha - Entronc. c/BR-381	MG	240	-	-
492	Morro do Coco (BR-101) - Cardoso Moreira (BR-356) - São Fidelis - Cordeiro - Nova Friburgo - Bonsucesso - Sobradinho (BR - 116) - Posse (BR-040) - Pedro do Rio (BR-040) - Avelar - Massambará (BR-393)	RJ	367	-	-
493	Entroncamento com a BR-101 Norte (Manilha) - Entroncamento com a BR-116 Norte (Santa Guilhermina) - BR-116 Norte - BR-040 - Entroncamento com a BR-116 Sul - Entroncamento com a BR-101 Sul - Porto de Itaguaí (Trecho acrescido pela Lei nº 11.314, de 3/7/2006)	RJ	128	-	-
494	Entronc. c/BR-262 - Divinópolis - São João Del Rei - Andrelândia - Volta Redonda - Angra dos Reis	MG-RJ	370	-	-
495	Teresópolis - Itaipava (BR-040)	RJ	40	-	-
496	Pirapora - Corinto	MG	130	-	-
497	Uberlândia - Campina Verde - Iturama - Porto Alencastro - Entronc. c/ BR-158	MG-MT	321	-	-
498	Monte Pascoal - Entronc. c/BR-101	BA	12	-	-
499	Entronc. c/BR-040 - Cabangu	MG	15	-	-
-	Uberlândia - Campo Florido - Planura (Trecho acrescido pela Lei nº 6.933, de 13/07/1981)	MG	-	-	-
	Belém - Capanema - Bragança - Vizeu - Carutapera - Turiaçu - Madragoa - Cururupu - Mirinzal - Joaquim Antônio - Bequimano - Entronc. MA - 106 - Itaúna. (Trecho acrescido pela Lei nº 9.830, de 2/9/1999)	PA-MA	644	316	199
	Jucuri (entroncamento das rodovias RN-014 e BR-405) - divisa RN/CE - entroncamento das rodovias CE-266 e BR-116 (Trecho acrescido pela Lei nº 10.540, de 1/10/2002)	RN/CE	79	-	-
	Novo Lino (entroncamento c/ BR-101) - Colônia Leopoldina - Ibatiguara - São José da Laje (entroncamento c/BR-104) (Trecho acrescido pela Lei nº 10.960, de 7/10/2004)	AL	58	-	-
	Uiraúna (entroncamento com a BR-405 - Poço Dantas/PB - divisa PB/CE - Icó/CE (entroncamento com a BR-116) (Trecho acrescido pela Lei nº 11.003, de 16/12/2004)	PB/CE	75	-	-

Entroncamento com BR-293/Quaraí/Ponte da Concórdia (fronteira com o Uruguai) <i>(Trecho acrescido pela Lei nº 11.475, de 29/5/2007)</i>	RS	1,1	-	-
Entroncamento com BR-101 (km 249) /contorno de Serra/Entroncamento com BR-101 (km 275) <i>(Trecho acrescido pela Lei nº 11.729, de 24/6/2008)</i>	ES	19,7	-	-
Entrocamento com a BR-101/Aeroporto Regional Sul <i>(Trecho acrescido pela Lei nº 11.862, de 15/12/2008)</i>	SC	4,8	-	-
Pedro Canário (entroncamento c/BR-101) - Taquaras - divisa ES/BA - Três Corações - divisa BA/MG - Nanuque (entroncamento c/BR-418) <i>(Trecho acrescido pela Lei nº 11.911, de 31/3/2009)</i>	ES/BA/MG	73	-	-
Vilhena- Colorado do Oeste – Cerejeiras-Pimenteiras <i>(Trecho acrescido pela Lei nº 12.264, de 21/6/2010)</i>	RO	162	-	-
<i>(VETADO na Lei nº 12.397, de 23/3/2011)</i>				
Entroncamento com a BR-285 (Bom Jesus/RS) - Divisa RS/SC - São Joaquim/SC - Urubici/SC - entroncamento com a BR-282 (Bom Retiro/SC) <i>(Trecho acrescido pela Lei nº 13.689, de 5/7/2018)</i>	RS-SC	161	-	-
Total		115.005	-	3.061
Total sem Superposição		111.944	-	-

* A extensão superposta, quando ocorre, consta apenas na rodovia de maior numeração.

3. SISTEMA FERROVIÁRIO NACIONAL:

3.1 - Conceituação:

3.1.0 - O Sistema Ferroviário Nacional é constituído pelo conjunto das Ferrovias do País e Compreende:

- a) infra-estrutura ferroviária, que abrange as redes ou linhas sob jurisdição federal, estadual e particular, incluindo suas instalações acessórias e complementares;

.....

.....

COMISSÃO DE VIAÇÃO E TRANSPORTES

I. RELATÓRIO

Trata-se do Projeto de Lei nº 2082, de 2019, de autoria do Deputado Wladimir Garotinho, que denomina “Rodovia Alberto Dauaire” o trecho da rodovia BR-356 entre a cidade de São João da Barra, no estado do Rio de Janeiro, e a cidade de Campos dos Goytacazes, também no estado do Rio de Janeiro.

Inicialmente, destaca o art. 1º da proposição o objeto da lei a ser instruída. Após, dispõe o art. 2º que trecho da rodovia BR-356 entre a cidade de São João da Barra, no estado do Rio de Janeiro, e a cidade de Campos dos Goytacazes, também no estado

do Rio de Janeiro, passará a ser denominado “Rodovia Alberto Dauaire”. Por fim, determina o art. 3º que a lei resultante da proposta entre em vigor na data de sua publicação.

Na justificação, destaca o autor do projeto de lei a trajetória do Sr. Alberto Dauaire e sua relação com os municípios de Campos de Goytacazes e São João da Barra, ambos no estado do Rio de Janeiro. Por fim, solicita o apoio dos parlamentares para a aprovação da presente proposição.

No prazo regimental, não foram apresentadas emendas à proposta.

É o apertado relatório.

II. VOTO DO RELATOR

Compete à Comissão de Viação e Transportes a apresentação de parecer sobre assuntos referentes ao sistema nacional de viação, aos sistemas de transportes em geral, aos transportes urbano, interestadual, intermunicipal e internacional, e segurança, política, educação e legislação de trânsito e tráfego, nos termos do art. 32, XX, “a”, “d” e “h”, do Regimento Interno da Câmara dos Deputados.

O presente projeto de lei tem como objetivo denominar “Rodovia Alberto Dauaire” o trecho da rodovia BR-356 entre a cidade de São João da Barra, no estado do Rio de Janeiro, e a cidade de Campos dos Goytacazes, também no estado do Rio de Janeiro.

A BR-356 é uma rodovia diagonal e está inclusa no item 2.2.2 – Relação Descritiva das Rodovias do Sistema Rodoviário Federal, constante do Anexo da Lei nº 5.917, de 10 de setembro de 1973, que aprovou o Plano Nacional de Viação (PNV).

O nome que se pretende dar ao trecho da rodovia em comento é um homenagem ao Sr. Alberto Dauaire, que faleceu em 8 de abril de 2016, aos 89 anos de idade, em razão de uma infecção pulmonar.

Alberto Dauaire nasceu em 27 de setembro de 1926, em Campos dos Goytacazes, norte do Estado do Rio de Janeiro, época em que um pequeno Vilarejo, tendo hoje mais de 500 mil habitantes.

Sua infância e juventude foram vividas na localidade de Imburi de Barra, no antigo sertão de São João da Barra, hoje Município de São Francisco de Itabapoana, na mesma região carioca. Obteve 11 mandatos consecutivos: 3 vezes Vereador de São João da Barra, exercendo várias vezes a presidência do Legislativo municipal, no

período que vai de 1950 a 1962; Prefeito do município de São João da Barra, de 1963 a 1966; 7 vezes Deputado Estadual pela região Norte Fluminense, de 1966 a 1995, período em que ocupou, por duas vezes, Secretarias de Estado na gestão dos Governadores Jeremias Matos Fontes e Leonel de Moura Brizola, onde encerrou a sua vida pública em 1995.

Em sua trajetória política, Alberto Dauaire ficou conhecido como “tocador de obras” devido a sua capacidade de conseguir investimentos estaduais na região, contribuindo significativamente para a política do estado do Rio de Janeiro.

Nesse contexto, diante do seu legado de realizações em prol da sociedade fluminense e para o Brasil, voto pela **APROVAÇÃO** do Projeto de Lei nº 2082, de 2019.

Sala da Comissão, em 3 de junho de 2019.

SANDERSON
Deputado Federal (PSL/RS)

III - PARECER DA COMISSÃO

A Comissão de Viação e Transportes, em reunião extraordinária realizada hoje, aprovou unanimemente o Projeto de Lei nº 2.082/2019, nos termos do Parecer do Relator, Deputado Sanderson.

Estiveram presentes os Senhores Deputados:

Eli Corrêa Filho - Presidente, Jaqueline Cassol - Vice-Presidente, Abou Anni, Alcides Rodrigues, Alexandre Leite, Camilo Capiberibe, Carlos Gomes, Christiane de Souza Yared, Fabio Schiochet, Gelson Azevedo, Gonzaga Patriota, Gutemberg Reis, Hugo Leal, João Marcelo Souza, Leda Sadala, Lucas Gonzalez, Marcio Alvino, Paulo Guedes, Professor Joziel, Ronaldo Carletto, Rosana Valle, Sanderson, Santini, Valdevan Noventa, Vanderlei Macris, Vicentinho Júnior, Wladimir Garotinho, Afonso Hamm, Aliel Machado, Altineu Côrtes, Amaro Neto, Coronel Armando, Coronel Chrisóstomo, Da Vitoria, David Soares, Domingos Sávio, Evair Vieira de Melo, Hélio Costa, Hercílio Coelho Diniz, Juarez Costa, Juscelino Filho, Miguel Lombardi, Nicoletti, Pastor Eurico, Rodrigo Coelho, Sergio Vidigal e Tito.

Sala da Comissão, em 12 de junho de 2019.

Deputado ELI CORRÊA FILHO
Presidente

COMISSÃO DE CULTURA

I - RELATÓRIO

O Projeto de Lei nº 2.082 de 2019, de autoria do nobre colega Deputado Wladimir Garotinho, tem o objetivo de render homenagem ao Sr. Alberto Dauaire, político e gestor público nascido em Campos de Goytacazes, emprestando-lhe seu nome para denominar o trecho da Rodovia BR-356 entre as cidades de São João da Barra e de Campos dos Goytacazes, ambas no Estado do Rio de Janeiro.

A proposição tem rito de tramitação ordinária e foi distribuída para a Comissão de Viação e Transportes (CVT) e Comissão de Cultura (CCULT), para manifestações sobre o mérito, e ainda para a Comissão de Constituição e Justiça e de Cidadania (CCJC) para análise de constitucionalidade, juridicidade e boa técnica legislativa.

É proposta sujeita a apreciação conclusiva pelas comissões.

Na Comissão de Viação e Transporte a proposição recebeu parecer pela aprovação do relator, Deputado Sanderson.

Na Comissão de Cultura fui designado relator da matéria em 26/06/2019, cabendo me apresentar o relatório que segue.

É o relatório.

II - VOTO DO RELATOR

Além de vereador eleito por três mandatos e de haver sido eleito prefeito do município de São Joao da Barra, isto nas décadas de 1950 e 1960, o Sr. Alberto Dauaire foi, ainda, deputado estadual eleito para a Assembleia Legislativa do Estado do Rio de Janeiro para nada menos que sete mandados consecutivos, entre 1966 e 1995.

Além de parlamentar e prefeito, o deputado Alberto Dauaire desempenhou outros cargos no Poder Executivo. Foi secretário estadual de Assistência Social e Trabalho, na gestão Jeremias de Matos Fontes (1968) no antigo Estado do Rio, e também Secretário na antiga pasta da Viação (responsável pela atual DER), no governo Leonel Brizola (1983).

A iniciativa de homenageá-lo com a aposição de seu nome ao trecho da Rodovia BR-356 entre as cidades de São João da Barra e de Campos dos Goytacazes, ambas no Estado do Rio de Janeiro, já havia sido objeto de proposição nessa casa em legislatura anterior, por meio do Projeto de Lei nº 5.677/2016, do Deputado Paulo Feijó. Esta também já havia recebido pareceres pela aprovação nas Comissões de Viação e Transporte e de Cultura, mas foi arquivada ao final da legislatura passada.

É, portanto, muito tempestiva e oportuna a iniciativa do nobre colega Wladimir Garotinho, de reapresentar proposta no sentido de garantir ao Sr. Alberto Dauaire o merecido reconhecimento pelos imensos e prolongados serviços que prestou ao povo do Rio de Janeiro e, de maneira especial, aos cidadãos dos municípios de São Joao da Barra, São Francisco de Itabapoana e Campos dos Goytacazes, aos quais estava especialmente vinculado pelo afeto e pela longa convivência.

Manifestamo-nos, pois, pela aprovação do Projeto de Lei nº 2.082 de 2019, ao tempo em que cumprimentamos a família e amigos do homenageado e em que parabenizamos o nobre colega Deputado Wladimir Garotinho pela iniciativa.

Sala da Comissão, em 12 de novembro de 2019.

Deputado SÓSTENES CAVALCANTE
Relator

III - PARECER DA COMISSÃO

A Comissão de Cultura, em reunião ordinária realizada hoje, aprovou unanimemente o Projeto de Lei nº 2.082/2019, nos termos do Parecer do Relator, Deputado Sóstenes Cavalcante.

Estiveram presentes os Senhores Deputados:

Benedita da Silva - Presidente, Maria do Rosário e Áurea Carolina - Vice-Presidentes, Airton Faleiro, Daniel Trzeciak, Felício Laterça, Jandira Feghali, José Medeiros, Luciano Ducci, Luiz Lima, Luizianne Lins, Marcelo Calero, Rubens Otoni, Túlio Gadêlha, Waldenor Pereira, Felipe Carreras, Margarida Salomão, Paulo Teixeira, Rosana Valle e Santini.

Sala da Comissão, em 3 de dezembro de 2019.

Deputada BENEDITA DA SILVA
Presidente

COMISSÃO DE CONSTITUIÇÃO E JUSTIÇA E DE CIDADANIA

PROJETO DE LEI Nº 2.082, DE 2019

"Denomina "Rodovia Alberto Dauaire" o trecho da Rodovia BR-356 entre a cidade de São João da Barra, no Estado do Rio de Janeiro, e a cidade de Campos dos Goytacazes, no Estado do Rio de Janeiro."

Autor: Deputado WLADIMIR GAROTINHO

Relatora: Deputada LAURA CARNEIRO


I - RELATÓRIO

O projeto de lei em epígrafe, de autoria do Deputado Wladimir Garotinho, tem por escopo denominar "Rodovia Alberto Dauaire" o trecho da Rodovia BR-356 entre a cidade de São João da Barra, no Estado do Rio de Janeiro, e a cidade de Campos dos Goytacazes, no Estado do Rio de Janeiro.

O autor registrou, em sua justificção, que Alberto Dauaire, nascido em 27 de setembro de 1926, em Campos dos Goytacazes, norte do Estado do Rio de Janeiro, obteve onze mandatos eleitorais consecutivos e foi conhecido como "tocador de obras" devido a sua capacidade de conseguir investimentos estaduais na região.

Nesse contexto, argumentou não restar dúvida de que

o Senhor Alberto Dauaire deixou um grande legado de realizações em prol da sociedade fluminense e para o Brasil, estando de acordo com a Súmula de Recomendações aos Relatores nº 1, de 2013, da Comissão de Cultura, uma vez que essa comissão recebeu a Moção da Câmara Municipal de São João da Barra, de 23 de maio de 2017, do nobre vereador Franquis Areias de Freitas, que manifesta apoio à aprovação



de proposição que tenha o objetivo que ora demanda neste projeto de lei.

O projeto tramita em regime ordinário e está sujeito à apreciação conclusiva pelas Comissões (arts. 24, II, e 151, III, do Regimento Interno da Câmara dos Deputados – RICD), tendo sido despachado à Comissão de Viação e Transportes e à Comissão de Cultura, para análise do mérito, bem como à Comissão de Constituição e Justiça e de Cidadania, para exame da constitucionalidade, juridicidade e técnica legislativa.

A **Comissão de Viação e Transportes** votou pela **aprovação** do projeto e, da mesma forma, o fez a **Comissão de Cultura**.

A matéria seguiu para esta Comissão de Constituição e Justiça e de Cidadania. Encerrado o prazo regimental, não foram apresentadas emendas.


É o relatório.

II - VOTO DA RELATORA

O **Projeto de Lei nº 2.082, de 2019**, vem ao exame desta Comissão de Constituição e Justiça e de Cidadania para análise exclusivamente da constitucionalidade, juridicidade e técnica legislativa (arts. 54, I e 139, II, “c”, do RICD).

Quanto à constitucionalidade formal da proposição, consideramos os aspectos relacionados à competência legislativa, à legitimidade da iniciativa e ao meio adequado para veiculação da matéria.

O projeto de lei em questão disciplina matéria relativa a trânsito, a qual se insere no âmbito de competência legislativa da União (art. 22, XI, CF/88). É legítima a iniciativa parlamentar (art. 61, *caput*, da CF/88), haja vista não incidir, na espécie, reserva de iniciativa. Por fim, revela-se adequada a veiculação da matéria por meio de projeto de lei ordinária, uma vez que não há exigência constitucional de lei complementar ou outro veículo normativo para disciplina do assunto.




No que tange à **constitucionalidade material**, não vislumbro nenhuma ofensa aos princípios e regras inscritos na Constituição Federal. Além disso, a proposição é dotada de **juridicidade**, uma vez que foi elaborada em inteira conformidade com o ordenamento jurídico em vigor no País, especialmente com o disposto no art. 2º da Lei nº 6.682, de 1979, o qual assevera:

*Art. 2º Mediante lei especial, e observada a regra estabelecida no artigo anterior, uma estação terminal, obra de arte ou trecho de via poderá ter, supletivamente, a designação de um fato histórico ou de nome de pessoa falecida que haja prestado relevantes serviços à Nação ou à Humanidade.
(grifamos)*

Por fim, **no que tange à técnica legislativa**, a matéria encontra-se em conformidade com o disposto na Lei Complementar nº 95, de 1998, que trata das normas de redação, elaboração, alteração e consolidação das leis.


Isto posto, nosso voto é pela **constitucionalidade, juridicidade e boa técnica legislativa do Projeto de Lei nº 2.082, de 2019.**

Sala da Comissão, em 11 de outubro de 2023.



Deputada Federal LAURA CARNEIRO
Relatora

2023-17445





CÂMARA DOS DEPUTADOS

COMISSÃO DE CONSTITUIÇÃO E JUSTIÇA E DE CIDADANIA

PROJETO DE LEI Nº 2.082, DE 2019

III - PARECER DA COMISSÃO

A Comissão de Constituição e Justiça e de Cidadania, em reunião extraordinária realizada hoje, mediante votação ocorrida por processo simbólico, concluiu pela constitucionalidade, juridicidade e técnica legislativa do Projeto de Lei nº 2.082/2019, nos termos do Parecer da Relatora, Deputada Laura Carneiro.

Registraram presença à reunião os seguintes membros:

Rui Falcão - Presidente, Alencar Santana, André Janones, Caroline de Toni, Cobalchini, Coronel Fernanda, Eunício Oliveira, Flávio Nogueira, Gerlen Diniz, Gisela Simona, Helder Salomão, José Guimarães, Juarez Costa, Marcelo Crivella, Patrus Ananias, Paulo Magalhães, Pr. Marco Feliciano, Renildo Calheiros, Roberto Duarte, Rosângela Moro, Tarcísio Motta, Ana Pimentel, Beto Richa, Chris Tonietto, Delegado Ramagem, Eduardo Bismarck, Erika Kokay, Kim Kataguirí, Laura Carneiro, Marangoni, Marcos Pollon, Mauricio Marcon, Miguel Ângelo, Ricardo Ayres e Tabata Amaral.

Sala da Comissão, em 26 de outubro de 2023.

Deputado RUI FALCÃO
Presidente

