

PROJETO DE LEI DE CONVERSÃO Nº 31, DE 2019
(Proveniente da Medida Provisória nº 901, de 2019)

Altera a Lei nº 10.304, de 5 de novembro de 2001, que transfere ao domínio dos Estados de Roraima e do Amapá terras pertencentes à União.

O Congresso Nacional decreta:

Art. 1º A Lei nº 10.304, de 5 de novembro de 2001, passa a vigorar com as seguintes alterações:

“Art. 2º

.....

VI - as áreas objeto de títulos originariamente expedidos pela União e que tenham sido registrados nos respectivos cartórios de registros de imóveis.

§1º Ficam resguardados os direitos dos beneficiários de títulos expedidos pela União, não registrados no cartório de registro de imóveis, observado o cumprimento de eventuais condições resolutivas.

§2º As terras referidas no inciso VI do *caput* e no §1º deste artigo, deverão, obrigatoriamente, ser excluídas pela União, no prazo de 1 (um) ano, a contar da data de publicação desta Lei.

§3º Expirado o prazo referido no §2º, as áreas cujos beneficiários não tenham cumprido as condições do §1º serão automaticamente transferidas ao respectivo Estado-Membro.

§4º O disposto no inciso VI do *caput* não se aplica às áreas cujos títulos tenham sido registrados em cartórios de registros de imóveis localizados fora dos Estados de Roraima e Amapá”.



“Art. 3º-A Ficam transferidas gratuitamente ao Estado de Roraima as terras públicas federais situadas em seu território que estejam arrecadadas e matriculadas em nome da União, em cumprimento ao disposto no art. 1º desta Lei.

§1º A transferência de que trata o *caput* será feita considerando:

I - a exclusão das áreas:

a) destinadas ou em processo de destinação formalizado até a publicação desta Lei, pela União, a projetos de assentamento;

b) das unidades de conservação em processo de instituição Reserva Extrativista Baixo Rio Branco Jauaperi, ampliações da Estação Ecológica Maracá e as áreas destinadas à redefinição dos limites da Reserva Florestal Parima.

c) destinadas a uso especial do Ministério da Defesa; e


d) que foram objeto de títulos expedidos pela União devidamente matriculados e registrados nos respectivos cartórios de registro de imóveis, e que contenham memorial descritivo com as coordenadas dos vértices definidores dos limites dos imóveis rurais;

II – o prévio georreferenciamento do perímetro da gleba, sendo que os destaques contendo a identificação das áreas de exclusão previstas nesta Lei devem ser executados pela União, no prazo de 1 (um) ano, sob pena de presunção validade, para todos os efeitos legais, das identificações dos destaques constantes na Base Cartográfica do INCRA.

§2º A falta de georreferenciamento de áreas de domínio federal, incluindo os assentamentos promovidos pela União, não constituirá impedimento para a transferência das terras da União para os Estados de Roraima e Amapá”.

.....

“Art. 3º - B Encerrado o prazo previsto no inciso II, §1º, do art. 3º-A desta Lei, o Instituto de Terras e Colonização de Roraima – ITERAIMA e o Instituto do Meio Ambiente e de Ordenamento Territorial do Amapá - IMAP discriminarão, por meio de georreferenciamento do perímetro da gleba, as terras



públicas federais pertencentes à União que foram transferidas ao Estado de Roraima e do Amapá, apontando os seus limites e confrontações”.

Art. 2º O art. 12 da Lei nº 12.651, de 25 de maio de 2012, passa a vigorar com a seguinte alteração:

“Art. 12.....

Art. 5º-A Nos Estados de Roraima e Amapá, o poder público estadual poderá reduzir, nos imóveis rurais, a área com cobertura de vegetação nativa para até 50% (cinquenta por cento), quando o Estado tiver Zoneamento Ecológico-Econômico aprovado ou mais de 65% (sessenta e cinco por cento) do seu território ocupado por unidades de conservação da natureza de domínio público, devidamente regularizadas, por terras indígenas homologadas, terras das forças armadas, perímetros das rodovias federais e outras que a União venha a instituir”.

Art. 3º As terras transferidas ao domínio dos Estados de Roraima e do Amapá deverão ser preferencialmente utilizadas em atividades:

- I – agropecuárias diversificadas;
- II - de desenvolvimento sustentável, de natureza agrícola ou não;
- III - projetos de colonização e regularização fundiária, na forma prevista na respectiva lei de terras dos Estados de Roraima e Amapá.

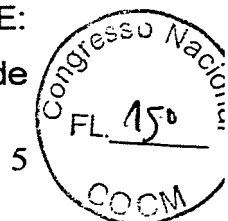
Art. 4º Fica transferida ao Estado de Roraima a área, localizada na Floresta Nacional de Roraima, a que se refere o art. 44 da Lei nº 12.058, de 13 de outubro de 2009, medindo 4.745,7092 ha (quatro mil e setecentos e quarenta e cinco hectares, setenta ares e noventa e dois centiares), e que tem por base cartográfica as cartas topográficas: Inicia-se a descrição deste perímetro no vértice 1, definido pelas coordenadas E: 644.760,230 m e N: 286.633,780 m com azimute 143° 09' 51,11" e distância de 6,72 m até o vértice 2, definido pelas coordenadas E: 644.764,260 m e N: 286.628,400 m com



azimute $86^{\circ} 26' 01,03''$ e distância de 10,77 m até o vértice 3, definido pelas coordenadas E: 644.775,010 m e N: 286.629,070 m com azimute $76^{\circ} 35' 47,46''$ e distância de 14,49 m até o vértice 4, definido pelas coordenadas E: 644.789,110 m e N: 286.632,430 m com azimute $45^{\circ} 00' 00,00''$ e distância de 15,20 m até o vértice 5, definido pelas coordenadas E: 644.799,860 m e N: 286.643,180 m com azimute $31^{\circ} 49' 30,90''$ e distância de 22,93 m até o vértice 6, definido pelas coordenadas E: 644.811,950 m e N: 286.662,660 m com azimute 0° e distância de 12,10 m até o vértice 7, definido pelas coordenadas E: 644.811,950 m e N: 286.674,760 m com azimute $345^{\circ} 35' 29,89''$ e distância de 24,27 m até o vértice 8, definido pelas coordenadas E: 644.805,910 m e N: 286.698,270 m com azimute $75^{\circ} 57' 04,38''$ e distância de 11,08 m até o vértice 9, definido pelas coordenadas E: 644.816,660 m e N: 286.700,960 m com azimute $84^{\circ} 49' 10,39''$ e distância de 14,84 m até o vértice 10, definido pelas coordenadas E: 644.831,440 m e N: 286.702,300 m com azimute $57^{\circ} 43' 15,52''$ e distância de 15,09 m até o vértice 11, definido pelas coordenadas E: 644.844,200 m e N: 286.710,360 m com azimute 90° e distância de 12,09 m até o vértice 12, definido pelas coordenadas E: 644.856,290 m e N: 286.710,360 m com azimute $126^{\circ} 50' 49,72''$ e distância de 10,07 m até o vértice 13, definido pelas coordenadas E: 644.864,350 m e N: 286.704,320 m com azimute $177^{\circ} 28' 53,39''$ e distância de 15,47 m até o vértice 14, definido pelas coordenadas E: 644.865,030 m e N: 286.688,860 m com azimute $232^{\circ} 32' 04,42''$ e distância de 25,40 m até o vértice 15, definido pelas coordenadas E: 644.844,870 m e N: 286.673,410 m com azimute $205^{\circ} 19' 50,64''$ e distância de 14,12 m até o vértice 16, definido pelas coordenadas E: 644.838,830 m e N: 286.660,650 m com azimute $190^{\circ} 01' 51,15''$ e distância de 11,60 m até o vértice 17, definido pelas coordenadas E: 644.836,810 m e N: 286.649,230 m com azimute $137^{\circ} 08' 48,47''$ e distância de 12,84 m até o vértice 18, definido pelas coordenadas E: 644.845,540 m e N: 286.639,820 m com azimute $118^{\circ} 48' 15,29''$ e distância de 15,34 m até o vértice 19, definido pelas coordenadas E: 644.858,980 m e N: 286.632,430 m com azimute $172^{\circ} 52' 20,49''$ e distância de 27,08 m até o vértice 20, definido pelas coordenadas E: 644.862,340 m e N: 286.605,560 m com azimute $186^{\circ} 51' 36,96''$ e distância de 16,91 m até o vértice 21, definido pelas coordenadas E: 644.860,320 m e N: 286.588,770 m com azimute $149^{\circ} 44' 28,88''$ distância de 18,67 m até o vértice 22, definido pelas coordenadas E:



644.869,730 m e N: 286.572,640 m com azimute $117^{\circ} 49' 15,63''$ e distância de 27,34 m até o vértice 23, definido pelas coordenadas E: 644.893,910 m e N: 286.559,880 m com azimute $113^{\circ} 57' 23,86''$ e distância de 19,85 m até o vértice 24, definido pelas coordenadas E: 644.912,050 m e N: 286.551,820 m com azimute $105^{\circ} 57' 41,35''$ e distância de 19,56 m até o vértice 25, definido pelas coordenadas E: 644.930,860 m e N: 286.546,440 m com azimute $146^{\circ} 17' 48,52''$ e distância de 24,22 m até o vértice 26, definido pelas coordenadas E: 644.944,300 m e N: 286.526,290 m com azimute $58^{\circ} 27' 50,14''$ e distância de 34,68 m até o vértice 27, definido pelas coordenadas E: 644.973,860 m e N: 286.544,430 m com azimute $95^{\circ} 42' 07,70''$ e distância de 6,74 m até o vértice 28, definido pelas coordenadas E: 644.980,570 m e N: 286.543,760 m com azimute $152^{\circ} 05' 11,74''$ e distância de 12,92 m até o vértice 29, definido pelas coordenadas E: 644.986,620 m e N: 286.532,340 m com azimute $147^{\circ} 27' 34,55''$ e distância de 37,46 m até o vértice 30, definido pelas coordenadas E: 645.006,770 m e N: 286.500,760 m com azimute $126^{\circ} 50' 08,89''$ e distância de 6,72 m até o vértice 31, definido pelas coordenadas E: 645.012,150 m e N: 286.496,730 m com azimute $62^{\circ} 13' 35,96''$ e distância de 14,42 m até o vértice 32, definido pelas coordenadas E: 645.024,910 m e N: 286.503,450 m com azimute $71^{\circ} 15' 50,49''$ e distância de 39,73 m até o vértice 33, definido pelas coordenadas E: 645.062,530 m e N: 286.516,210 m com azimute $35^{\circ} 13' 49,42''$ e distância de 27,96 m até o vértice 34, definido pelas coordenadas E: 645.078,660 m e N: 286.539,050 m com azimute $53^{\circ} 06' 26,50''$ e distância de 10,08 m até o vértice 35, definido pelas coordenadas E: 645.086,720 m e N: 286.545,100 m com azimute 90° e distância de 12,76 m até o vértice 36, definido pelas coordenadas E: 645.099,480 m e N: 286.545,100 m com azimute $120^{\circ} 11' 11,53''$ e distância de 5,31 m até o vértice 37, definido pelas coordenadas E: 645.104,070 m e N: 286.542,430 m com azimute $120^{\circ} 16' 18,78''$ e distância de 13,35 m até o vértice 38, definido pelas coordenadas E: 645.115,600 m e N: 286.535,700 m com azimute $188^{\circ} 25' 10,30''$ e distância de 36,68 m até o vértice 39, definido pelas coordenadas E: 645.110,230 m e N: 286.499,420 m com azimute $177^{\circ} 08' 45,96''$ e distância de 13,46 m até o vértice 40, definido pelas coordenadas E: 645.110,900 m e N: 286.485,980 m com azimute $114^{\circ} 13' 01,16''$ e distância de 19,43 m até o vértice 41, definido pelas coordenadas E: 645.128,620 m e N: 286.478,010 m com azimute $65^{\circ} 34' 59,96''$ e distância de




12,17 m até o vértice 42, definido pelas coordenadas E: 645.139,700 m e N: 286.483,040 m com azimute $26^{\circ} 35' 25,13''$ e distância de 10,14 m até o vértice 43, definido pelas coordenadas E: 645.144,240 m e N: 286.492,110 m com azimute $10^{\circ} 45' 24,92''$ e distância de 10,77 m até o vértice 44, definido pelas coordenadas E: 645.146,250 m e N: 286.502,690 m com azimute 0° e distância de 7,06 m até o vértice 45, definido pelas coordenadas E: 645.146,250 m e N: 286.509,750 m com azimute $323^{\circ} 33' 05,84''$ e distância de 14,41 m até o vértice 46, definido pelas coordenadas E: 645.137,690 m e N: 286.521,340 m com azimute $343^{\circ} 18' 21,51''$ e distância de 10,51 m até o vértice 47, definido pelas coordenadas E: 645.134,670 m e N: 286.531,410 m com azimute $49^{\circ} 21' 54,93''$ e distância de 9,29 m até o vértice 48, definido pelas coordenadas E: 645.141,720 m e N: 286.537,460 m com azimute $88^{\circ} 07' 03,15''$ e distância de 30,75 m até o vértice 49, definido pelas coordenadas E: 645.172,450 m e N: 286.538,470 m com azimute $119^{\circ} 21' 40,05''$ e distância de 9,26 m até o vértice 50, definido pelas coordenadas E: 645.180,520 m e N: 286.533,930 m com azimute $126^{\circ} 16' 13,02''$ e distância de 9,36 m até o vértice 51, definido pelas coordenadas E: 645.188,070 m e N: 286.528,390 m com azimute $151^{\circ} 54' 32,94''$ e distância de 25,70 m até o vértice 52, definido pelas coordenadas E: 645.200,170 m e N: 286.505,720 m com azimute $171^{\circ} 39' 50,28''$ e distância de 17,31 m até o vértice 53, definido pelas coordenadas E: 645.202,680 m e N: 286.488,590 m com azimute $151^{\circ} 23' 09,31''$ e distância de 12,63 m até o vértice 54, definido pelas coordenadas E: 645.208,730 m e N: 286.477,500 m com azimute $122^{\circ} 48' 01,17''$ e distância de 26,97 m até o vértice 55, definido pelas coordenadas E: 645.231,400 m e N: 286.462,890 m com azimute $86^{\circ} 31' 28,16''$ e distância de 16,66 m até o vértice 56, definido pelas coordenadas E: 645.248,030 m e N: 286.463,900 m com azimute $55^{\circ} 36' 39,86''$ e distância de 11,60 m até o vértice 57, definido pelas coordenadas E: 645.257,600 m e N: 286.470,450 m com azimute $39^{\circ} 17' 26,93''$ e distância de 28,65 m até o vértice 58, definido pelas coordenadas E: 645.275,740 m e N: 286.492,620 m com azimute $132^{\circ} 17' 39,38''$ e distância de 7,49 m até o vértice 59, definido pelas coordenadas E: 645.281,280 m e N: 286.487,580 m com azimute $184^{\circ} 32' 15,98''$ e distância de 12,64 m até o vértice 60, definido pelas coordenadas E: 645.280,280 m e N: 286.474,980 m com azimute $189^{\circ} 52' 00,66''$ e distância de 23,52 m até o vértice 61, definido pelas coordenadas E: 645.276,250 m e N:




286.451,810 m com azimute $177^{\circ} 21' 28,30''$ e distância de 21,69 m até o vértice 62, definido pelas coordenadas E: 645.277,250 m e N: 286.430,140 m com azimute $213^{\circ} 40' 52,74''$ e distância de 18,16 m até o vértice 63, definido pelas coordenadas E: 645.267,180 m e N: 286.415,030 m com azimute $182^{\circ} 24' 48,66''$ e distância de 12,11 m até o vértice 64, definido pelas coordenadas E: 645.266,670 m e N: 286.402,930 m com azimute $161^{\circ} 32' 32,24''$ e distância de 7,96 m até o vértice 65, definido pelas coordenadas E: 645.269,190 m e N: 286.395,380 m com azimute $94^{\circ} 18' 42,34''$ e distância de 20,22 m até o vértice 66, definido pelas coordenadas E: 645.289,350 m e N: 286.393,860 m com azimute $65^{\circ} 21' 42,30''$ e distância de 26,60 m até o vértice 67, definido pelas coordenadas E: 645.313,530 m e N: 286.404,950 m com azimute $47^{\circ} 26' 32,28''$ e distância de 67,04 m até o vértice 68, definido pelas coordenadas E: 645.362,910 m e N: 286.450,290 m com azimute $63^{\circ} 25' 38,52''$ e distância de 33,80 m até o vértice 69, definido pelas coordenadas E: 645.393,140 m e N: 286.465,410 m com azimute $91^{\circ} 19' 20,58''$ e distância de 21,67 m até o vértice 70, definido pelas coordenadas E: 645.414,800 m e N: 286.464,910 m com azimute $101^{\circ} 45' 52,23''$ e distância de 12,36 m até o vértice 71, definido pelas coordenadas E: 645.426,900 m e N: 286.462,390 m com azimute $130^{\circ} 38' 05,07''$ e distância de 9,29 m até o vértice 72, definido pelas coordenadas E: 645.433,950 m e N: 286.456,340 m com azimute $118^{\circ} 36' 28,96''$ e distância de 18,94 m até o vértice 73, definido pelas coordenadas E: 645.450,580 m e N: 286.447,270 m com azimute $132^{\circ} 00' 21,91''$ e distância de 6,77 m até o vértice 74, definido pelas coordenadas E: 645.455,610 m e N: 286.442,740 m com azimute $166^{\circ} 25' 32,65''$ e distância de 15,04 m até o vértice 75, definido pelas coordenadas E: 645.459,140 m e N: 286.428,120 m com azimute $174^{\circ} 05' 57,16''$ e distância de 14,69 m até o vértice 76, definido pelas coordenadas E: 645.460,650 m e N: 286.413,510 m com azimute $196^{\circ} 15' 17,08''$ e distância de 25,19 m até o vértice 77, definido pelas coordenadas E: 645.453,600 m e N: 286.389,330 m com azimute $206^{\circ} 35' 51,18''$ e distância de 7,88 m até o vértice 78, definido pelas coordenadas E: 645.450,070 m e N: 286.382,280 m com azimute $264^{\circ} 28' 55,53''$ e distância de 42,01 m até o vértice 79, definido pelas coordenadas E: 645.408,250 m e N: 286.378,240 m com azimute $236^{\circ} 55' 07,78''$ e distância de 13,83 m até o vértice 80, definido pelas coordenadas E: 645.396,660 m e N: 286.370,690 m com azimute $186^{\circ} 19' 51,42''$ e distância de




13,69 m até o vértice 81, definido pelas coordenadas E: 645.395,150 m e N: 286.357,080 m com azimute $134^{\circ} 58' 38,12''$ e distância de 17,81 m até o vértice 82, definido pelas coordenadas E: 645.407,750 m e N: 286.344,490 m com azimute $126^{\circ} 17' 00,23''$ e distância de 9,38 m até o vértice 83, definido pelas coordenadas E: 645.415,310 m e N: 286.338,940 m com azimute $93^{\circ} 29' 59,13''$ e distância de 24,74 m até o vértice 84, definido pelas coordenadas E: 645.440,000 m e N: 286.337,430 m com azimute $102^{\circ} 48' 47,54''$ e distância de 11,36 m até o vértice 85, definido pelas coordenadas E: 645.451,080 m e N: 286.334,910 m com azimute $118^{\circ} 26' 51,03''$ e distância de 13,75 m até o vértice 86, definido pelas coordenadas E: 645.463,170 m e N: 286.328,360 m com azimute $134^{\circ} 58' 57,97''$ e distância de 23,51 m até o vértice 87, definido pelas coordenadas E: 645.479,800 m e N: 286.311,740 m com azimute $168^{\circ} 41' 24,24''$ e distância de 12,85 m até o vértice 88, definido pelas coordenadas E: 645.482,320 m e N: 286.299,140 m com azimute $134^{\circ} 59' 60,00''$ e distância de 11,40 m até o vértice 89, definido pelas coordenadas E: 645.490,380 m e N: 286.291,080 m com azimute $114^{\circ} 01' 58,30''$ e distância de 4,96 m até o vértice 90, definido pelas coordenadas E: 645.494,910 m e N: 286.289,060 m com azimute $88^{\circ} 20' 38,22''$ e distância de 17,65 m até o vértice 91, definido pelas coordenadas E: 645.512,550 m e N: 286.289,570 m com azimute $53^{\circ} 58' 58,33''$ e distância de 20,56 m até o vértice 92, definido pelas coordenadas E: 645.529,180 m e N: 286.301,660 m com azimute $57^{\circ} 58' 54,62''$ e distância de 9,51 m até o vértice 93, definido pelas coordenadas E: 645.537,240 m e N: 286.306,700 m com azimute $93^{\circ} 57' 16,59''$ e distância de 14,64 m até o vértice 94, definido pelas coordenadas E: 645.551,850 m e N: 286.305,690 m com azimute $133^{\circ} 53' 07,57''$ e distância de 18,18 m até o vértice 95, definido pelas coordenadas E: 645.564,950 m e N: 286.293,090 m com azimute $152^{\circ} 55' 18,07''$ e distância de 25,46 m até o vértice 96, definido pelas coordenadas E: 645.576,540 m e N: 286.270,420 m com azimute $160^{\circ} 49' 36,28''$ e distância de 12,27 m até o vértice 97, definido pelas coordenadas E: 645.580,570 m e N: 286.258,830 m com azimute $126^{\circ} 24' 27,44''$ e distância de 50,07 m até o vértice 98, definido pelas coordenadas E: 645.620,870 m e N: 286.229,110 m com azimute $145^{\circ} 23' 32,54''$ e distância de 43,47 m até o vértice 99, definido pelas coordenadas E: 645.645,560 m e N: 286.193,330 m com azimute $155^{\circ} 27' 26,56''$ e distância de 25,47 m até o vértice 100, definido pelas coordenadas E:



645.656,140 m e N: 286.170,160 m com azimute $129^{\circ} 33' 31,13''$ e distância de 75,16 m até o vértice 101, definido pelas coordenadas E: 645.714,090 m e N: 286.122,290 m com azimute $136^{\circ} 30' 39,52''$ e distância de 27,08 m até o vértice 102, definido pelas coordenadas E: 645.732,730 m e N: 286.102,640 m com azimute $177^{\circ} 32' 54,66''$ e distância de 35,30 m até o vértice 103, definido pelas coordenadas E: 645.734,240 m e N: 286.067,370 m com azimute $112^{\circ} 09' 49,21''$ e distância de 14,69 m até o vértice 104, definido pelas coordenadas E: 645.747,840 m e N: 286.061,830 m com azimute 90° e distância de 20,66 m até o vértice 105, definido pelas coordenadas E: 645.768,500 m e N: 286.061,830 m com azimute $32^{\circ} 01' 05,38''$ e distância de 9,51 m até o vértice 106, definido pelas coordenadas E: 645.773,540 m e N: 286.069,890 m com azimute $93^{\circ} 23' 46,17''$ e distância de 50,98 m até o vértice 107, definido pelas coordenadas E: 645.824,430 m e N: 286.066,870 m com azimute $51^{\circ} 21' 14,61''$ e distância de 6,45 m até o vértice 108, definido pelas coordenadas E: 645.829,470 m e N: 286.070,900 m com azimute $4^{\circ} 43' 28,03''$ e distância de 6,07 m até o vértice 109, definido pelas coordenadas E: 645.829,970 m e N: 286.076,950 m com azimute $330^{\circ} 39' 45,00''$ e distância de 9,25 m até o vértice 110, definido pelas coordenadas E: 645.825,440 m e N: 286.085,010 m com azimute $344^{\circ} 11' 26,66''$ e distância de 27,75 m até o vértice 111, definido pelas coordenadas E: 645.817,880 m e N: 286.111,710 m com azimute 0° e distância de 11,59 m até o vértice 112, definido pelas coordenadas E: 645.817,880 m e N: 286.123,300 m com azimute $12^{\circ} 41' 58,50''$ e distância de 16,01 m até o vértice 113, definido pelas coordenadas E: 645.821,400 m e N: 286.138,920 m com azimute $62^{\circ} 26' 07,31''$ e distância de 13,07 m até o vértice 114, definido pelas coordenadas E: 645.832,990 m e N: 286.144,970 m com azimute $121^{\circ} 20' 51,03''$ e distância de 13,57 m até o vértice 115, definido pelas coordenadas E: 645.844,580 m e N: 286.137,910 m com azimute $137^{\circ} 06' 19,85''$ e distância de 9,62 m até o vértice 116, definido pelas coordenadas E: 645.851,130 m e N: 286.130,860 m com azimute $144^{\circ} 46' 47,22''$ e distância de 10,49 m até o vértice 117, definido pelas coordenadas E: 645.857,180 m e N: 286.122,290 m com azimute 180° e distância de 8,06 m até o vértice 118, definido pelas coordenadas E: 645.857,180 m e N: 286.114,230 m com azimute $217^{\circ} 52' 50,94''$ e distância de 17,23 m até o vértice 119, definido pelas coordenadas E: 645.846,600 m e N: 286.100,630 m com azimute $130^{\circ} 38' 05,07''$ e distância de 9,29 m até o vértice




120, definido pelas coordenadas E: 645.853,650 m e N: 286.094,580 m com azimute $56^{\circ} 17' 43,29''$ e distância de 10,90 m até o vértice 121, definido pelas coordenadas E: 645.862,720 m e N: 286.100,630 m com azimute $96^{\circ} 57' 15,45''$ e distância de 20,81 m até o vértice 122, definido pelas coordenadas E: 645.883,380 m e N: 286.098,110 m com azimute $112^{\circ} 23' 22,40''$ e distância de 46,31 m até o vértice 123, definido pelas coordenadas E: 645.926,200 m e N: 286.080,470 m com azimute $135^{\circ} 44' 17,90''$ e distância de 27,44 m até o vértice 124, definido pelas coordenadas E: 645.945,350 m e N: 286.060,820 m com azimute $175^{\circ} 04' 15,16''$ e distância de 29,33 m até o vértice 125, definido pelas coordenadas E: 645.947,870 m e N: 286.031,600 m com azimute $197^{\circ} 52' 58,74''$ e distância de 16,41 m até o vértice 126, definido pelas coordenadas E: 645.942,830 m e N: 286.015,980 m com azimute $208^{\circ} 24' 11,90''$ e distância de 21,19 m até o vértice 127, definido pelas coordenadas E: 645.932,750 m e N: 285.997,340 m com azimute $267^{\circ} 33' 27,72''$ e distância de 23,70 m até o vértice 128, definido pelas coordenadas E: 645.909,070 m e N: 285.996,330 m com azimute $308^{\circ} 39' 51,96''$ e distância de 19,35 m até o vértice 129, definido pelas coordenadas E: 645.893,960 m e N: 286.008,420 m com azimute $219^{\circ} 36' 29,81''$ e distância de 18,96 m até o vértice 130, definido pelas coordenadas E: 645.881,870 m e N: 285.993,810 m com azimute $239^{\circ} 57' 34,98''$ e distância de 11,07 m até o vértice 131, definido pelas coordenadas E: 645.872,290 m e N: 285.988,270 m com azimute $167^{\circ} 28' 16,29''$ e distância de 10,51 m até o vértice 132, definido pelas coordenadas E: 645.874,570 m e N: 285.978,010 m com azimute $162^{\circ} 11' 40,74''$ e distância de 17,27 m até o vértice 133, definido pelas coordenadas E: 645.879,850 m e N: 285.961,570 m com azimute $132^{\circ} 03' 07,35''$ e distância de 41,39 m até o vértice 134, definido pelas coordenadas E: 645.910,580 m e N: 285.933,850 m com azimute $144^{\circ} 13' 49,91''$ e distância de 15,52 m até o vértice 135, definido pelas coordenadas E: 645.919,650 m e N: 285.921,260 m com azimute $124^{\circ} 43' 37,14''$ e distância de 7,97 m até o vértice 136, definido pelas coordenadas E: 645.926,200 m e N: 285.916,720 m com azimute $85^{\circ} 25' 01,35''$ e distância de 12,64 m até o vértice 137, definido pelas coordenadas E: 645.938,800 m e N: 285.917,730 m com azimute $68^{\circ} 11' 31,41''$ e distância de 16,29 m até o vértice 138, definido pelas coordenadas E: 645.953,920 m e N: 285.923,780 m com azimute $24^{\circ} 22' 25,63''$ e distância de 6,08 m até o vértice 139, definido pelas coordenadas E: 645.956,430 m e N:




285.929,320 m com azimute $52^{\circ} 25' 22,63''$ e distância de 8,26 m até o vértice 140, definido pelas coordenadas E: 645.962,980 m e N: 285.934,360 m com azimute $353^{\circ} 01' 35,07''$ e distância de 24,87 m até o vértice 141, definido pelas coordenadas E: 645.959,960 m e N: 285.959,050 m com azimute $45^{\circ} 02' 00,41''$ e distância de 12,11 m até o vértice 142, definido pelas coordenadas E: 645.968,530 m e N: 285.967,610 m com azimute $53^{\circ} 22' 23,15''$ e distância de 24,52 m até o vértice 143, definido pelas coordenadas E: 645.988,210 m e N: 285.982,240 m com azimute $75^{\circ} 05' 16,68''$ e distância de 19,04 m até o vértice 144, definido pelas coordenadas E: 646.006,610 m e N: 285.987,140 m com azimute $123^{\circ} 58' 54,64''$ e distância de 37,04 m até o vértice 145, definido pelas coordenadas E: 646.037,320 m e N: 285.966,440 m com azimute $92^{\circ} 28' 00,57''$ e distância de 110,59 m até o vértice 146, definido pelas coordenadas E: 646.147,810 m e N: 285.961,680 m com azimute $78^{\circ} 42' 36,97''$ e distância de 50,06 m até o vértice 147, definido pelas coordenadas E: 646.196,900 m e N: 285.971,480 m com azimute $356^{\circ} 20' 55,36''$ e distância de 39,10 m até o vértice 148, definido pelas coordenadas E: 646.194,410 m e N: 286.010,500 m com azimute $61^{\circ} 02' 16,85''$ e distância de 50,47 m até o vértice 149, definido pelas coordenadas E: 646.238,570 m e N: 286.034,940 m com azimute $92^{\circ} 25' 23,07''$ e distância de 56,53 m até o vértice 150, definido pelas coordenadas E: 646.295,050 m e N: 286.032,550 m com azimute $154^{\circ} 46' 45,32''$ e distância de 40,41 m até o vértice 151, definido pelas coordenadas E: 646.312,270 m e N: 285.995,990 m com azimute $126^{\circ} 37' 27,28''$ e distância de 48,98 m até o vértice 152, definido pelas coordenadas E: 646.351,580 m e N: 285.966,770 m com azimute $59^{\circ} 51' 31,01''$ e distância de 34,05 m até o vértice 153, definido pelas coordenadas E: 646.381,030 m e N: 285.983,870 m com azimute $52^{\circ} 33' 23,94''$ e distância de 40,17 m até o vértice 154, definido pelas coordenadas E: 646.412,920 m e N: 286.008,290 m com azimute $102^{\circ} 39' 56,68''$ e distância de 55,37 m até o vértice 155, definido pelas coordenadas E: 646.466,940 m e N: 285.996,150 m com azimute $163^{\circ} 34' 24,08''$ e distância de 61,00 m até o vértice 156, definido pelas coordenadas E: 646.484,190 m e N: 285.937,640 m com azimute $168^{\circ} 33' 22,96''$ e distância de 62,20 m até o vértice 157, definido pelas coordenadas E: 646.496,530 m e N: 285.876,680 m com azimute $118^{\circ} 49' 46,89''$ e distância de 25,24 m até o vértice 158, definido pelas coordenadas E: 646.518,640 m e N: 285.864,510 m com azimute $131^{\circ} 22' 53,91''$ e distância de

29,47 m até o vértice 159, definido pelas coordenadas E: 646.540,750 m e N: 285.845,030 m com azimute 143° 35' 45,28" e distância de 78,72 m até o vértice 160, definido pelas coordenadas E: 646.587,470 m e N: 285.781,670 m com azimute 10° 37' 20,33" e distância de 39,71 m até o vértice 161, definido pelas coordenadas E: 646.594,790 m e N: 285.820,700 m com azimute 31° 04' 33,08" e distância de 56,98 m até o vértice 162, definido pelas coordenadas E: 646.624,200 m e N: 285.869,500 m com azimute 74° 58' 00,96" e distância de 66,08 m até o vértice 163, definido pelas coordenadas E: 646.688,020 m e N: 285.886,640 m com azimute 129° 18' 41,33" e distância de 73,05 m até o vértice 164, definido pelas coordenadas E: 646.744,540 m e N: 285.840,360 m com azimute 100° 29' 29,32" e distância de 79,91 m até o vértice 165, definido pelas coordenadas E: 646.823,110 m e N: 285.825,810 m com azimute 120° 13' 47,97" e distância de 48,34 m até o vértice 166, definido pelas coordenadas E: 646.864,880 m e N: 285.801,470 m com azimute 62° 01' 57,61" e distância de 41,67 m até o vértice 167, definido pelas coordenadas E: 646.901,680 m e N: 285.821,010 m com azimute 30° 22' 07,79" e distância de 67,88 m até o vértice 168, definido pelas coordenadas E: 646.936,000 m e N: 285.879,580 m com azimute 142° 53' 37,85" e distância de 61,11 m até o vértice 169, definido pelas coordenadas E: 646.972,870 m e N: 285.830,840 m com azimute 168° 05' 26,22" e distância de 59,80 m até o vértice 170, definido pelas coordenadas E: 646.985,210 m e N: 285.772,330 m com azimute 106° 46' 01,73" e distância de 59,00 m até o vértice 171, definido pelas coordenadas E: 647.041,700 m e N: 285.755,310 m com azimute 89° 56' 23,97" e distância de 85,93 m até o vértice 172, definido pelas coordenadas E: 647.127,630 m e N: 285.755,400 m com azimute 29° 27' 06,15" e distância de 44,85 m até o vértice 173, definido pelas coordenadas E: 647.149,680 m e N: 285.794,450 m com azimute 49° 31' 41,22" e distância de 67,71 m até o vértice 174, definido pelas coordenadas E: 647.201,190 m e N: 285.838,400 m com azimute 134° 44' 52,21" e distância de 44,99 m até o vértice 175, definido pelas coordenadas E: 647.233,140 m e N: 285.806,730 m com azimute 179° 56' 19,36" e distância de 56,09 m até o vértice 176, definido pelas coordenadas E: 647.233,200 m e N: 285.750,640 m com azimute 89° 56' 46,14" e distância de 63,84 m até o vértice 177, definido pelas coordenadas E: 647.297,040 m e N: 285.750,700 m com azimute 54° 34' 16,94" e distância de 42,14 m até o vértice 178, definido pelas coordenadas E:



647.331,380 m e N: 285.775,130 m com azimute $28^{\circ} 55' 07,86''$ e distância de 55,75 m até o vértice 179, definido pelas coordenadas E: 647.358,340 m e N: 285.823,930 m com azimute $102^{\circ} 23' 24,39''$ e distância de 45,25 m até o vértice 180, definido pelas coordenadas E: 647.402,540 m e N: 285.814,220 m com azimute $174^{\circ} 42' 26,53''$ e distância de 53,88 m até o vértice 181, definido pelas coordenadas E: 647.407,510 m e N: 285.760,570 m com azimute $124^{\circ} 26' 56,75''$ e distância de 38,73 m até o vértice 182, definido pelas coordenadas E: 647.439,450 m e N: 285.738,660 m com azimute $136^{\circ} 17' 49,95''$ e distância de 64,03 m até o vértice 183, definido pelas coordenadas E: 647.483,690 m e N: 285.692,370 m com azimute $168^{\circ} 33' 32,73''$ e distância de 49,76 m até o vértice 184, definido pelas coordenadas E: 647.493,560 m e N: 285.643,600 m com azimute $148^{\circ} 48' 24,75''$ e distância de 56,98 m até o vértice 185, definido pelas coordenadas E: 647.523,070 m e N: 285.594,860 m com azimute $78^{\circ} 42' 39,66''$ e distância de 37,55 m até o vértice 186, definido pelas coordenadas E: 647.559,890 m e N: 285.602,210 m com azimute $127^{\circ} 09' 38,45''$ e distância de 52,41 m até o vértice 187, definido pelas coordenadas E: 647.601,660 m e N: 285.570,550 m com azimute $178^{\circ} 17' 19,26''$ e distância de 85,39 m até o vértice 188, definido pelas coordenadas E: 647.604,210 m e N: 285.485,200 m com azimute $157^{\circ} 03' 22,59''$ e distância de 82,06 m até o vértice 189, definido pelas coordenadas E: 647.636,200 m e N: 285.409,630 m com azimute $151^{\circ} 28' 37,32''$ e distância de 72,12 m até o vértice 190, definido pelas coordenadas E: 647.670,640 m e N: 285.346,260 m com azimute $87^{\circ} 27' 54,35''$ e distância de 56,53 m até o vértice 191, definido pelas coordenadas E: 647.727,110 m e N: 285.348,760 m com azimute $110^{\circ} 02' 24,97''$ e distância de 49,67 m até o vértice 192, definido pelas coordenadas E: 647.773,770 m e N: 285.331,740 m com azimute $94^{\circ} 19' 03,76''$ e distância de 64,02 m até o vértice 193, definido pelas coordenadas E: 647.837,610 m e N: 285.326,920 m com azimute $104^{\circ} 54' 32,67''$ e distância de 66,07 m até o vértice 194, definido pelas coordenadas E: 647.901,460 m e N: 285.309,920 m com azimute $121^{\circ} 22' 43,48''$ e distância de 37,41 m até o vértice 195, definido pelas coordenadas E: 647.933,400 m e N: 285.290,440 m com azimute $148^{\circ} 48' 24,75''$ e distância de 56,98 m até o vértice 196, definido pelas coordenadas E: 647.962,910 m e N: 285.241,700 m com azimute $101^{\circ} 10' 14,84''$ e distância de 50,07 m até o vértice 197, definido pelas coordenadas E: 648.012,030 m e N: 285.232,000 m com azimute $67^{\circ} 27' 52,04''$



e distância de 31,88 m até o vértice 198, definido pelas coordenadas E: 648.041,480 m e N: 285.244,220 m com azimute $21^{\circ} 52' 20,01''$ e distância de 52,59 m até o vértice 199, definido pelas coordenadas E: 648.061,070 m e N: 285.293,020 m com azimute $79^{\circ} 59' 51,01''$ e distância de 42,37 m até o vértice 200, definido pelas coordenadas E: 648.102,800 m e N: 285.300,380 m com azimute $106^{\circ} 32' 34,36''$ e distância de 51,24 m até o vértice 201, definido pelas coordenadas E: 648.151,920 m e N: 285.285,790 m com azimute $152^{\circ} 08' 00,96''$ e distância de 57,89 m até o vértice 202, definido pelas coordenadas E: 648.178,980 m e N: 285.234,610 m com azimute $121^{\circ} 28' 17,19''$ e distância de 97,94 m até o vértice 203, definido pelas coordenadas E: 648.262,510 m e N: 285.183,480 m com azimute $114^{\circ} 34' 02,33''$ e distância de 105,32 m até o vértice 204, definido pelas coordenadas E: 648.358,300 m e N: 285.139,690 m com azimute $69^{\circ} 02' 44,00''$ e distância de 34,17 m até o vértice 205, definido pelas coordenadas E: 648.390,210 m e N: 285.151,910 m com azimute $75^{\circ} 59' 20,16''$ e distância de 60,72 m até o vértice 206, definido pelas coordenadas E: 648.449,120 m e N: 285.166,610 m com azimute $144^{\circ} 00' 40,41''$ e distância de 75,30 m até o vértice 207, definido pelas coordenadas E: 648.493,370 m e N: 285.105,680 m com azimute $134^{\circ} 44' 26,68''$ e distância de 48,44 m até o vértice 208, definido pelas coordenadas E: 648.527,780 m e N: 285.071,580 m com azimute $254^{\circ} 23' 35,12''$ e distância de 63,71 m até o vértice 209, definido pelas coordenadas E: 648.466,420 m e N: 285.054,440 m com azimute $128^{\circ} 24' 57,00''$ e distância de 62,72 m até o vértice 210, definido pelas coordenadas E: 648.515,560 m e N: 285.015,470 m com azimute $202^{\circ} 41' 11,50''$ e distância de 31,74 m até o vértice 211, definido pelas coordenadas E: 648.503,320 m e N: 284.986,190 m com azimute $188^{\circ} 07' 20,18''$ e distância de 51,74 m até o vértice 212, definido pelas coordenadas E: 648.496,010 m e N: 284.934,970 m com azimute $166^{\circ} 27' 35,40''$ e distância de 52,66 m até o vértice 213, definido pelas coordenadas E: 648.508,340 m e N: 284.883,770 m com azimute $70^{\circ} 03' 46,54''$ e distância de 28,71 m até o vértice 214, definido pelas coordenadas E: 648.535,330 m e N: 284.893,560 m com azimute $32^{\circ} 51' 13,50''$ e distância de 40,66 m até o vértice 215, definido pelas coordenadas E: 648.557,390 m e N: 284.927,720 m com azimute $92^{\circ} 55' 55,99''$ e distância de 46,72 m até o vértice 216, definido pelas coordenadas E: 648.604,050 m e N: 284.925,330 m com azimute $163^{\circ} 53' 53,01''$ e distância de 53,29 m até o vértice 217, definido pelas



