

TEXTO FINAL CONSOLIDADO DO
PROJETO DE LEI DE CONVERSÃO Nº 21 , DE 2012
(MEDIDA PROVISÓRIA Nº 571, DE 2012)

Altera a Lei nº 12.651, de 25 de maio de 2012, que dispõe sobre a proteção da vegetação nativa; altera as Leis nºs 6.938, de 31 de agosto de 1981, 9.393, de 19 de dezembro de 1996, e 11.428, de 22 de dezembro de 2006; e revoga as Leis nºs 4.771, de 15 de setembro de 1965, e 7.754, de 14 de abril de 1989, a Medida Provisória nº 2.166-67, de 24 de agosto de 2001, o item 22 do inciso II do art. 167 da Lei nº 6.015, de 31 de dezembro de 1973, e o § 2º do art. 4º da Lei nº 12.651, de 25 de maio de 2012.

O CONGRESSO NACIONAL decreta:

Art. 1º A Lei nº 12.651, de 25 de maio de 2012, passa a vigorar com as seguintes alterações:

“Art. 1º-A. Esta Lei estabelece normas gerais sobre a proteção da vegetação, áreas de Preservação Permanente e as áreas de Reserva Legal; a exploração florestal, o suprimento de matéria-prima florestal, o controle da origem dos produtos florestais e o controle e prevenção dos incêndios florestais, e prevê instrumentos econômicos e financeiros para o alcance de seus objetivos.

Parágrafo único. Tendo como objetivo o desenvolvimento sustentável, esta Lei atenderá aos seguintes princípios:

I – afirmação do compromisso soberano do Brasil com a preservação das suas florestas e demais formas de vegetação nativa, bem como da biodiversidade, do solo, dos recursos hídricos e da integridade do sistema climático, para o bem estar das gerações presentes e futuras;

II – reafirmação da importância da função estratégica da atividade agropecuária e do papel das florestas e demais formas de vegetação nativa na sustentabilidade, no crescimento econômico, na melhoria da qualidade de vida da população brasileira, e na presença do País nos mercados nacional e internacional de alimentos e bioenergia;

III – ação governamental de proteção e uso sustentável de florestas, consagrando o compromisso do País com a compatibilização e harmonização entre o uso produtivo da terra e a preservação da água, do solo e da vegetação;



IV – responsabilidade comum da União, Estados, Distrito Federal e Municípios, em colaboração com a sociedade civil, na criação de políticas para a preservação e restauração da vegetação nativa e de suas funções ecológicas e sociais nas áreas urbanas e rurais;

V – fomento à pesquisa científica e tecnológica, na busca da inovação para o uso sustentável do solo e da água, a recuperação e a preservação das florestas e demais formas de vegetação nativa;

VI – criação e mobilização de incentivos econômicos para fomentar a preservação e a recuperação da vegetação nativa, e para promover o desenvolvimento de atividades produtivas sustentáveis.”

“Art. 3º

XII – vereda: fitofisionomia de savana, encontrada em solos hidromórficos, usualmente com a palmeira arbórea *Mauritia flexuosa* (buriti) emergente, sem formar dossel, em meio a agrupamentos de espécies arbustivo-herbáceas;

XXIV – pousio: prática de interrupção temporária de atividades ou usos agrícolas, pecuários ou silviculturais, por no máximo 5 (cinco) anos, para possibilitar a recuperação da capacidade de uso ou da estrutura física do solo;

XXV – áreas úmidas: pantanais e superfícies terrestres cobertas de forma periódica por águas, cobertas originalmente por florestas ou outras formas de vegetação adaptadas à inundação; e

XXVI – área urbana consolidada: aquela de que trata o inciso II do *caput* do art. 47 da Lei nº 11.977, de 7 de julho de 2009.

XXVII – Crédito de carbono: título de direito sobre bem intangível e incorpóreo transacionável.

Parágrafo único. Para os fins desta Lei, estende-se o tratamento dispensado aos imóveis a que se refere o inciso V deste artigo às propriedades e posses rurais com até 4 (quatro) módulos fiscais que desenvolvam atividades agrossilvipastoris, bem como às terras indígenas demarcadas e às demais áreas tituladas de povos e comunidades tradicionais que façam uso coletivo do seu território.” (NR)

“Art. 4º

I – as faixas marginais de qualquer curso d’água natural perene e intermitente, excluídos os efêmeros, desde a borda da calha do leito regular, em largura mínima de:

III – as áreas no entorno dos reservatórios d’água artificiais, decorrentes de barramento ou represamento de cursos d’água naturais, na faixa definida na licença ambiental do empreendimento;



IV – as áreas no entorno das nascentes e dos olhos d’água perenes, qualquer que seja sua situação topográfica, no raio mínimo de 50 (cinquenta) metros;

.....
XI – em veredas, a faixa marginal, em projeção horizontal, com largura mínima de 50 (cinquenta) metros, a partir do espaço permanentemente brejoso e encharcado.

§ 1º Não será exigida Área de Preservação Permanente no entorno de reservatórios artificiais de água que não decorram de barramento ou represamento de cursos d’água naturais.

§ 2º (Revogado)

.....
§ 4º Nas acumulações naturais ou artificiais de água com superfície inferior a 1 (um) hectare, fica dispensada a reserva da faixa de proteção prevista nos incisos II e III do *caput*, vedada nova supressão de áreas de vegetação nativa, salvo autorização do órgão ambiental competente do Sisnama.

.....
§ 6º

.....
V – não implique novas supressões de vegetação nativa.

.....
§ 9º Não se considera Área de Preservação Permanente a várzea fora dos limites previstos no inciso I do *caput*, exceto quando ato do poder público dispuser em contrário nos termos do inciso III do art. 6º.” (NR)


“Art. 5º Na implantação de reservatório d’água artificial destinado a geração de energia ou abastecimento público, é obrigatória a aquisição, desapropriação ou instituição de servidão administrativa pelo empreendedor das Áreas de Preservação Permanente criadas em seu entorno, conforme estabelecido no licenciamento ambiental, observando-se a faixa mínima de 30 (trinta) metros e máxima de 100 (cem) metros em área rural, e a faixa mínima de 15 (quinze) metros e máxima de 30 (trinta) metros em área urbana.

§ 1º Na implantação de reservatórios d’água artificiais de que trata o *caput*, o empreendedor, no âmbito do licenciamento ambiental, elaborará Plano Ambiental de Conservação e Uso do Entorno do Reservatório, em conformidade com termo de referência expedido pelo órgão competente do Sistema Nacional do Meio Ambiente – Sisnama, não podendo o uso exceder a 10% (dez por cento) do total da Área de Preservação Permanente.

.....” (NR)

“Art. 6º

.....



IX – proteger áreas úmidas, especialmente as de importância internacional.” (NR)

“Art. 10. Nos pantanais e planícies pantaneiras é permitida a exploração ecologicamente sustentável, devendo-se considerar as recomendações técnicas dos órgãos oficiais de pesquisa, ficando novas supressões de vegetação nativa para uso alternativo do solo condicionadas à autorização do órgão estadual do meio ambiente, com base nas recomendações mencionadas neste artigo.” (NR)

“CAPÍTULO III-A

DO USO ECOLOGICAMENTE SUSTENTÁVEL DOS APICUNS E SALGADOS

Art. 11-A. A Zona Costeira é patrimônio nacional, nos termos do § 4º do art. 225 da Constituição Federal, devendo sua ocupação e exploração se dar de modo ecologicamente sustentável.

§ 1º Os apicuns e salgados podem ser utilizados em atividades de carcinicultura e salinas, desde que observados os seguintes requisitos:

I – área total ocupada em cada Estado não superior a 10% (dez por cento) dessa modalidade de fitofisionomia no bioma amazônico e a 35% (trinta e cinco por cento) no restante do País, excluídas as ocupações consolidadas que atendam ao disposto no § 6º deste artigo;

II – salvaguarda da absoluta integridade dos manguezais arbustivos e dos processos ecológicos essenciais a eles associados, bem como da sua produtividade biológica e condição de berçário de recursos pesqueiros;

III – licenciamento da atividade e das instalações pelo órgão ambiental estadual, cientificado o Instituto Brasileiro do Meio Ambiente e dos Recursos Naturais Renováveis – Ibama e, no caso de uso de terrenos de marinha ou outros bens da União, realizada regularização prévia da titulação perante a União;


IV – recolhimento, tratamento e disposição adequados dos efluentes e resíduos;

V – garantia da manutenção da qualidade da água e do solo, respeitadas as Áreas de Preservação Permanente; e

VI – respeito às atividades tradicionais de sobrevivência das comunidades locais.

§ 2º A licença ambiental, na hipótese deste artigo, será de 5 (cinco) anos, renovável apenas se o empreendedor cumprir as exigências da legislação ambiental e do próprio licenciamento, mediante comprovação anual inclusive por mídia fotográfica.

§ 3º São sujeitos à apresentação de Estudo Prévio de Impacto Ambiental – EPIA e Relatório de Impacto Ambiental – RIMA os novos empreendimentos:



I – com área superior a 50 (cinquenta) hectares, vedada a fragmentação do projeto para ocultar ou camuflar seu porte;

II – com área de até 50 (cinquenta) hectares, se potencialmente causadores de significativa degradação do meio ambiente; ou

III – localizados em região com adensamento de empreendimentos de carcinicultura ou salinas cujo impacto afete áreas comuns.

§ 4º O órgão licenciador competente, mediante decisão motivada, poderá, sem prejuízo das sanções administrativas, cíveis e penais cabíveis, bem como do dever de recuperar os danos ambientais causados, alterar as condicionantes e as medidas de controle e adequação, quando ocorrer:

I – descumprimento ou cumprimento inadequado das condicionantes ou medidas de controle previstas no licenciamento, ou desobediência às normas aplicáveis;

II – fornecimento de informação falsa, dúbia ou enganosa, inclusive por omissão, em qualquer fase do licenciamento ou período de validade da licença; ou

III – superveniência de informações sobre riscos ao meio ambiente ou à saúde pública.

§ 5º A ampliação da ocupação de apicuns e salgados respeitará o Zoneamento Ecológico-Econômico da Zona Costeira – ZEEZOC, com a individualização das áreas ainda passíveis de uso, em escala mínima de 1:10.000, que deverá ser concluído por cada Estado no prazo máximo de 1 (um) ano a partir da data da publicação desta Lei.

§ 6º É assegurada a regularização das atividades e empreendimentos de carcinicultura e salinas cuja ocupação e implantação tenham ocorrido antes de 22 de julho de 2008, desde que o empreendedor, pessoa física ou jurídica, comprove sua localização em apicum ou salgado e se obrigue, por termo de compromisso, a proteger a integridade dos manguezais arbustivos adjacentes.

§ 7º É vedada a manutenção, licenciamento ou regularização, em qualquer hipótese ou forma, de ocupação ou exploração irregular em apicum ou salgado, ressalvadas as exceções previstas neste artigo.”


“Art. 12. Todo imóvel rural deve manter área com cobertura de vegetação nativa, a título de Reserva Legal, sem prejuízo da aplicação das normas sobre as Áreas de Preservação Permanente, observados os seguintes percentuais mínimos em relação à área do imóvel, excetuados os casos previstos no art. 68 desta Lei:

.....” (NR)

“Art 14.

.....

§ 2º Protocolada a documentação exigida para a análise da localização da área de Reserva Legal, ao proprietário ou possuidor rural não poderá ser imputada sanção administrativa, inclusive restrição a direitos, por



qualquer órgão ambiental competente integrante do Sisnama, em razão da não formalização da área de Reserva Legal.” (NR)

“Art. 15.

§ 3º O cômputo de que trata o *caput* aplica-se a todas as modalidades de cumprimento da Reserva Legal, abrangendo a regeneração, a recomposição e a compensação.

§ 4º É dispensada da aplicação do inciso I do *caput* deste artigo, quando as Áreas de Preservação Permanente conservadas ou em processo de recuperação, somadas às demais florestas e outras formas de vegetação nativa existentes em imóvel, ultrapassar:

I – 80% (oitenta por cento) do imóvel rural localizado em áreas de floresta na Amazônia Legal; e

II – 50% (cinquenta por cento) do imóvel rural nas demais situações, observada a legislação específica.” (NR)

“Art. 16. Poderá ser instituído Reserva Legal em regime de condomínio ou coletiva entre propriedades rurais, respeitado o percentual previsto no art. 12 em relação a cada imóvel.

.....” (NR)

“Art. 17.

§ 3º É obrigatória a suspensão imediata das atividades em área de Reserva Legal desmatada irregularmente após 22 de julho de 2008.

§ 4º Sem prejuízo das sanções administrativas, cíveis e penais cabíveis, deverá ser iniciado, nas áreas de que trata o § 3º deste artigo, o processo de recomposição da Reserva Legal em até 2 (dois) anos contados a partir da data da publicação desta Lei, devendo tal processo ser concluído nos prazos estabelecidos pelo Programa de Regularização Ambiental – PRA, de que trata o art. 59.” (NR)

“Art. 18.

§ 4º O registro da Reserva Legal no CAR desobriga a averbação no Cartório de Registro de Imóveis, sendo que, no período entre a data da publicação desta Lei e o registro no CAR, o proprietário ou possuidor rural que desejar fazer a averbação terá direito à gratuidade deste ato.” (NR)

“Art. 29.

§ 1º A inscrição do imóvel rural no CAR deverá ser feita, preferencialmente, no órgão ambiental municipal ou estadual, que, nos termos do regulamento, exigirá do proprietário ou possuidor rural:

.....” (NR)



“Art. 35. O controle da origem da madeira, do carvão e de outros produtos ou subprodutos florestais incluirá sistema nacional que integre os dados dos diferentes entes federativos, coordenado, fiscalizado e regulamentado pelo órgão federal competente do Sisnama.

§ 1º O plantio ou o reflorestamento com espécies florestais nativas, exóticas e frutíferas independem de autorização prévia, desde que observadas as limitações e condições previstas nesta Lei, devendo ser informados ao órgão competente, no prazo de até 1 (um) ano, para fins de controle de origem.

.....

§ 5º O órgão federal coordenador do sistema nacional poderá bloquear a emissão de Documento de Origem Florestal – DOF dos entes federativos não integrados ao sistema e fiscalizar os dados e relatórios respectivos.” (NR)

“Art. 36.

.....

§ 5º O órgão ambiental federal do Sisnama regulamentará os casos de dispensa da licença prevista no *caput*.” (NR)

“Art. 41. É o Poder Executivo federal autorizado a instituir, sem prejuízo do cumprimento da legislação ambiental, programa de apoio e incentivo à conservação do meio ambiente, bem como para adoção de tecnologias e boas práticas que conciliem a produtividade agropecuária e florestal, com redução dos impactos ambientais, como forma de promoção do desenvolvimento ecologicamente sustentável, observados sempre os critérios de progressividade, abrangendo as seguintes categorias e linhas de ação:

.....

§ 7º O pagamento ou incentivo a serviços ambientais a que se refere o inciso I deste artigo serão prioritariamente destinados aos agricultores familiares como definidos no inciso V do artigo 3º desta Lei.” (NR)

“Art. 42. O Governo Federal implantará programa para conversão da multa prevista no art. 50 do Decreto nº 6.514, de 22 de julho de 2008, destinado a imóveis rurais, referente a autuações vinculadas a desmatamentos em áreas onde não era vedada a supressão, que foram promovidos sem autorização ou licença, em data anterior a 22 de julho de 2008.” (NR)

“Art. 58. Assegurado o controle e a fiscalização dos órgãos ambientais competentes dos respectivos planos ou projetos, assim como as obrigações do detentor do imóvel, o Poder Público poderá instituir programa de apoio técnico e incentivos financeiros, podendo incluir medidas indutoras e linhas de financiamento para atender, prioritariamente, os imóveis a que se refere o inciso V do *caput* do art. 3º, nas iniciativas de:

.....” (NR)

“Art. 59.



.....

§ 6º Após a disponibilização do PRA o proprietário ou possuidor rural atuado por infrações cometidas antes de 22 de julho de 2008, relativas à supressão irregular de vegetação em Áreas de Preservação Permanente, de Reserva Legal e de uso restrito, poderá promover a regularização da situação através da adesão ao PRA, observado o prazo de 20 (vinte) dias contados da ciência da autuação.” (NR)

“Art. 61-A. Nas Áreas de Preservação Permanente é autorizada, exclusivamente, a continuidade das atividades agrossilvipastoris, de ecoturismo e de turismo rural em áreas rurais consolidadas até 22 de julho de 2008.

§ 1º Para os imóveis rurais com área de até 1 (um) módulo fiscal que possuam áreas consolidadas em Áreas de Preservação Permanente ao longo de cursos d’água naturais, será obrigatória a recomposição das respectivas faixas marginais em 5 (cinco) metros, contados da borda da calha do leito regular, independentemente da largura do curso d’água.

§ 2º Para os imóveis rurais com área superior a 1 (um) módulo fiscal e de até 2 (dois) módulos fiscais que possuam áreas consolidadas em Áreas de Preservação Permanente ao longo de cursos d’água naturais, será obrigatória a recomposição das respectivas faixas marginais em 8 (oito) metros, contados da borda da calha do leito regular, independentemente da largura do curso d’água.

§ 3º Para os imóveis rurais com área superior a 2 (dois) módulos fiscais e de até 4 (quatro) módulos fiscais que possuam áreas consolidadas em Áreas de Preservação Permanente ao longo de cursos d’água naturais, será obrigatória a recomposição das respectivas faixas marginais em 15 (quinze) metros, contados da borda da calha do leito regular, independentemente da largura do curso d’água.


§ 4º Para os imóveis rurais com área superior a 4 (quatro) módulos fiscais que possuam áreas consolidadas em Áreas de Preservação Permanente ao longo de cursos d’água naturais, será obrigatória a recomposição das respectivas faixas marginais:

I – em 15 (quinze) metros, contados da borda da calha do leito regular, para imóveis com área superior a 4 (quatro) e de até 15 (quinze) módulos fiscais, nos cursos d’água naturais com até 10 (dez) metros de largura; e

II – nos demais casos, conforme determinação do PRA, observado o mínimo de 20 (vinte) e o máximo de 100 (cem) metros, contados da borda da calha do leito regular.

§ 5º Nos casos de áreas rurais consolidadas em Áreas de Preservação Permanente no entorno de nascentes e olhos d’água perenes, será admitida a manutenção de atividades agrossilvipastoris, de ecoturismo ou de turismo rural, sendo obrigatória a recomposição do raio mínimo de 15 (quinze) metros.

§ 6º Para os imóveis rurais que possuam áreas consolidadas em Áreas de Preservação Permanente no entorno de lagos e lagoas naturais, será admitida a manutenção de atividades agrossilvipastoris, de ecoturismo ou



de turismo rural, sendo obrigatória a recomposição de faixa marginal com largura mínima de:

I – 5 (cinco) metros, para imóveis rurais com área de até 1 (um) módulo fiscal;

II – 8 (oito) metros, para imóveis rurais com área superior a 1 (um) módulo fiscal e de até 2 (dois) módulos fiscais;

III – 15 (quinze) metros, para imóveis rurais com área superior a 2 (dois) módulos fiscais e de até 4 (quatro) módulos fiscais; e

IV – 30 (trinta) metros, para imóveis rurais com área superior a 4 (quatro) módulos fiscais.

§ 7º Nos casos de áreas rurais consolidadas em veredas, será obrigatória a recomposição das faixas marginais, em projeção horizontal, delimitadas a partir do espaço brejoso e encharcado, de largura mínima de:

I – 30 (trinta) metros, para imóveis rurais com área de até 4 (quatro) módulos fiscais; e

II – 50 (cinquenta) metros, para imóveis rurais com área superior a 4 (quatro) módulos fiscais.

§ 8º Será considerada, para os fins do disposto no *caput* e nos §§ 1º a 7º, a área detida pelo imóvel rural em 22 de julho de 2008.

§ 9º A existência das situações previstas no *caput* deverá ser informada no CAR para fins de monitoramento, sendo exigida, nesses casos, a adoção de técnicas de conservação do solo e da água que visem à mitigação dos eventuais impactos.

§ 10. Antes mesmo da disponibilização do CAR, no caso das intervenções já existentes, é o proprietário ou possuidor rural responsável pela conservação do solo e da água, por meio de adoção de boas práticas agronômicas.

§ 11. A realização das atividades previstas no *caput* observará critérios técnicos de conservação do solo e da água indicados no PRA previsto nesta Lei, sendo vedada a conversão de novas áreas para uso alternativo do solo nesses locais.


§ 12. Será admitida a manutenção de residências e da infraestrutura associada às atividades agrossilvipastoris, de ecoturismo e de turismo rural, inclusive o acesso a essas atividades, independentemente das determinações contidas no *caput* e nos §§ 1º a 7º, desde que não estejam em área que ofereça risco à vida ou à integridade física das pessoas.

§ 13. A recomposição de que trata este artigo poderá ser feita, isolada ou conjuntamente, pelos seguintes métodos:

I – condução de regeneração natural de espécies nativas;

II – plantio de espécies nativas;

III – plantio de espécies nativas conjugado com a condução da regeneração natural de espécies nativas;



IV – plantio intercalado de espécies lenhosas, perenes ou de ciclo longo, exóticas com nativas de ocorrência regional, em até 50% (cinquenta por cento) da área total a ser recomposta, no caso dos imóveis a que se refere o inciso V do *caput* do art. 3º;

V – plantio de árvores frutíferas.

§ 14. Em todos os casos previstos neste artigo, o Poder Público, verificada a existência de risco de agravamento de processos erosivos ou de inundações, determinará a adoção de medidas mitigadoras que garantam a estabilidade das margens e a qualidade da água, após deliberação do Conselho Estadual de Meio Ambiente ou de órgão colegiado estadual equivalente.

§ 15. A partir da data da publicação desta Lei e até o término do prazo de adesão ao PRA de que trata o § 2º do art. 59, é autorizada a continuidade das atividades desenvolvidas nas áreas de que trata o *caput*, as quais deverão ser informadas no CAR, para fins de monitoramento, sendo exigida a adoção de medidas de conservação do solo e da água.


§ 16. As Áreas de Preservação Permanente localizadas em imóveis inseridos nos limites de Unidades de Conservação de Proteção Integral criadas por ato do Poder Público até a data de publicação desta Lei não são passíveis de ter quaisquer atividades consideradas como consolidadas nos termos do *caput* e dos parágrafos anteriores, ressalvado o que dispuser o Plano de Manejo elaborado e aprovado de acordo com as orientações emitidas pelo órgão competente do Sisnama, nos termos do que dispuser regulamento do Chefe do Poder Executivo, devendo o proprietário, possuidor rural ou ocupante a qualquer título, adotar todas as medidas indicadas.

§ 17. Em bacias hidrográficas consideradas críticas, conforme previsto em legislação específica, o Chefe do Poder Executivo poderá, em ato próprio, estabelecer metas e diretrizes de recuperação ou conservação da vegetação nativa superiores às definidas no *caput* e nos §§ 1º a 7º, como projeto prioritário, ouvidos o Comitê de Bacia Hidrográfica e o Conselho Estadual de Meio Ambiente.

§ 18. Nos casos de áreas rurais consolidadas em Áreas de Preservação Permanente ao longo de cursos d'água naturais intermitentes com largura de até 2 (dois) metros, será admitida a manutenção de atividades agrossilvipastoris, de ecoturismo ou de turismo rural, sendo obrigatória a recomposição das respectivas faixas marginais em 5 (cinco) metros, contados da borda da calha do leito regular, independentemente da área do imóvel rural.”

“Art. 61-B. Aos proprietários e possuidores dos imóveis rurais que, em 22 de julho de 2008, detinham até 10 (dez) módulos fiscais e desenvolviam atividades agrossilvipastoris nas áreas consolidadas em Áreas de Preservação Permanente, é garantido que a exigência de recomposição, nos termos desta Lei, somadas todas as Áreas de Preservação Permanente do imóvel, não ultrapassará:

I – 10% (dez por cento) da área total do imóvel, para imóveis rurais com área de até 2 (dois) módulos fiscais;



II – 20% (vinte por cento) da área total do imóvel, para imóveis rurais com área superior a 2 (dois) e de até 4 (quatro) módulos fiscais; e

III – 25% (vinte e cinco por cento) da área total do imóvel, para imóveis rurais com área superior a 4 (quatro) e até 10 (dez) módulos fiscais, excetuados aqueles localizados em áreas de floresta na Amazônia Legal.”

“Art. 61-C. Para os assentamentos do Programa de Reforma Agrária a recomposição de áreas consolidadas em Áreas de Preservação Permanente ao longo ou no entorno de cursos d’água, lagos e lagoas naturais observará as exigências estabelecidas no art. 61-A, observados os limites de cada área demarcada individualmente, objeto de contrato de concessão de uso, até a titulação por parte do Instituto Nacional de Colonização e Reforma Agrária – Incra.”

“Art. 66.

§ 3º A recomposição de que trata o inciso I do caput poderá ser realizada mediante o plantio intercalado de espécies nativas com exóticas ou frutíferas, em sistema agroflorestal, observados os seguintes parâmetros:

.....” (NR)

“Art. 78-A. Após 5 (cinco) anos da data da publicação desta Lei, as instituições financeiras só concederão crédito agrícola, em qualquer de suas modalidades, para proprietários de imóveis rurais que estejam inscritos no CAR.”

“Art. 83. Revogam-se as Leis nºs 4.771, de 15 de setembro de 1965, e 7.754, de 14 de abril de 1989, e suas alterações posteriores, a Medida Provisória nº 2.166-67, de 24 de agosto de 2001, o item 22 do inciso II do art. 167 da Lei nº 6.015, de 31 de dezembro de 1973, e o § 2º do art. 4º da Lei nº 12.651, de 25 de maio de 2012.” (NR)

Art. 2º Esta Lei entra em vigor na data de sua publicação.

Sala das Comissões, em 29 de agosto de 2012.


LUIZ HENRIQUE DA SILVEIRA
 Senador da República

